

# Wohnmobil- stellplätze

entlang der  
Deutschen  
Fachwerkstraße



Von der Elbe  
zum Harz

Vom Harz  
zum Thüringer Wald

Vom Weserbergland  
über Nordhessen zum  
Vogelsberg und Spessart

Vom Westerwald über  
Lahntal und Taunus  
zum Main

Vom Rhein zum Main  
und Odenwald

Vom Neckar zum  
Schwarzwald und  
Bodensee



Deutsche  
**Fachwerk**  
Straße

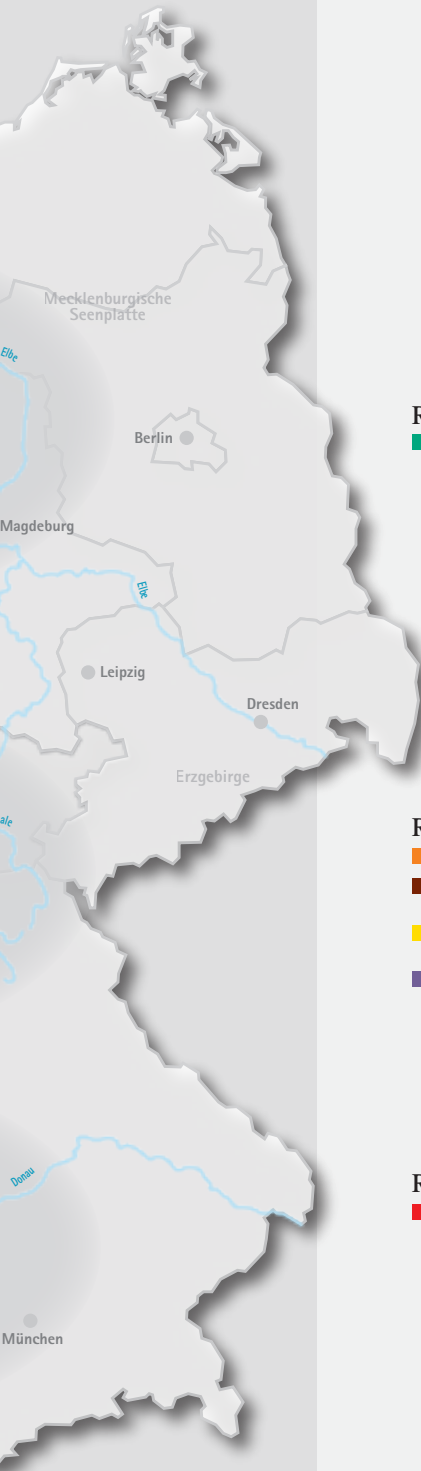
in der  
Arbeitsgemeinschaft  
Deutsche  
Fachwerkstädte e. V.





Deutsche  
**Fachwerk**  
Straße

in der  
Arbeitsgemeinschaft  
Deutsche  
Fachwerkstädte e.V.



## Region Nord

■ Von der Elbe zum Harz

## Region Mitte

■ Vom Harz zum Thüringer Wald

■ Vom Weserbergland über Nordhessen  
zum Vogelsberg und Spessart

■ Vom Westerwald über Lahntal und  
Taunus zum Main

■ Vom Rhein zum Main und Odenwald

## Region Süd

■ Vom Neckar zum Schwarzwald  
und Bodensee



## Herzlich willkommen!

Verehrte Gäste,

herzlich willkommen auf der Deutschen Fachwerkstraße. Sie verläuft mit einer Länge von insgesamt über 3.000 Kilometern von der Elbmündung bis zum Bodensee und ist in sechs verschiedene Regionalstrecken unterteilt, die durch die sechs Bundesländer Niedersachsen, Sachsen-Anhalt, Hessen, Thüringen, Bayern und Baden-Württemberg führen. Eine siebte Regionalstrecke in der Oberlausitz in Sachsen befindet sich zurzeit im Aufbau.

Unter dem Motto „Fachwerk verbindet“ haben sich inzwischen rund 100 Fachwerkstädte zusammengeschlossen, um allen interessierten Besuchern die Bedeutung dieser faszinierenden Bauweise nahezubringen. Die Deutsche Fachwerkstraße verbindet aber nicht nur einmalige Landschaften, geschichtsträchtige Schauplätze und liebevoll restaurierte Denkmale, sondern insbesondere die dort lebenden und arbeitenden Menschen.

Kurbäder und Festspielorte wechseln sich ab mit Naturparks und romantischen Winkeln. Äpfelwoi und Bockbier sind hier erfunden worden, und kaum eine andere Kulturstraße dürfte ihren Gästen derart abwechslungsreiche kulinarische Genüsse anbieten.

Genießen Sie auf Ihrer Reise die kulturellen Höhepunkte entlang der Deutschen Fachwerkstraße. Brechen Sie auf zu unbekanntem Schätzen historischer Fachwerkbaukunst, malerischen Landschaften, zauberhaften Routenführungen und neuen Horizonten.

Diese Broschüre mit ausgewählten Wohnmobilstellplätzen wird sicherlich genauso schnell wie unsere Gesamtübersicht sowie unsere Straßenkarten zu einem unverzichtbaren Begleiter auf Ihren zukünftigen Entdeckungsreisen.

Wir wünschen Ihnen viel Spaß bei Ihren individuellen Planungen und freuen uns auf Ihren Besuch.

Für weitere Informationen stehen wir Ihnen selbstverständlich sehr gerne zur Verfügung.

Deutsche Fachwerkstraße  
in der Arbeitsgemeinschaft  
Deutsche Fachwerkstädte e. V.  
Geschäftsstelle  
Propstei Johannesberg  
36041 Fulda

Bürgeramt Alfeld  
Marktplatz 12  
Fon: 05181/703111  
Fax: 05181/703222

31061 **Alfeld**

buergeramt@stadt-alfeld.de  
www.alfeld.de

## Von der Elbe zum Harz

**Seminarparkplatz**

unmittelbar am Stadtzentrum

**Lage:** 2 Stellplätze in zentraler Lage  
unmittelbar im Bereich der Innenstadt

**Gebühren:** kostenlos

**Einschränkungen:** keine

**Ver-/Entsorgungsmöglichkeiten:** Stromanschluss (Schlüssel gegen Kautions beim Bürgeramt erhältlich), kostenlose Entsorgung auf der städtischen Kläranlage (Ortsteil Wettensen in Richtung Hildesheim an der Kreisstraße 408)

**Anfahrtsbeschreibung:**

Anfahrt in Richtung Rathaus (Parkplatz ist ausgeschildert)

**Betreiber:** Stadt Alfeld/Bürgeramt



Tourist-Information  
Buchholzmarkt 1  
Fon: 05067/242-0  
Fax: 05067/242-399

31167 **Bockenem**

info@bockenem.de  
www.bockenem.de

## Von der Elbe zum Harz

**Wohnmobilstellplatz**

zum Ortszentrum: 0,5 km

**Lage:** Stadtteil Bockenem, Mahlumer Straße, Am Freibad

**Gebühren:** keine

**Einschränkungen:** keine

**Ver-/Entsorgungsmöglichkeiten:** keine

**Anfahrtsbeschreibung:** B 243, Ampelkreuzung Bockenem, Vorfahrtstr. folgen bis Vorfahrt gewähren, rechts abbiegen und der Hauptstraße bis Ausschilderung Freibad folgen

**Betreiber:** Stadt Bockenem

**Wohnmobilstellplatz**

am Stadtrand

**Lage:** Am Bockenemer Stadtrand, nahe der Autobahnabfahrt, liegt der ARAL-Autohof. Dort gibt es weitere Möglichkeiten zum Abstellen von Wohnmobilen und zur Verpflegung.

**Betreiber:** ARAL-Autohof, 31163 Bockenem

## Von der Elbe zum Harz

**Schützenplatz/Hafenstraße** zum Ortszentrum: ca. 0,5 km

**Lage:** Schützenplatz/Hafenstraße,  
zentral, 5-10 Minuten Fußweg zur Celler Altstadt

**Gebühren:** kostenlos

**Einschränkungen:** Im Rahmen anstehender Baumaßnahmen zum  
Hochwasserschutz können sich Veränderungen ergeben.

**Ver-/Entsorgungsmöglichkeiten:** Auf dem Schützenplatz steht  
Tag und Nacht eine Ver- und Entsorgungsstation zur Verfügung.

**Anfahrtsbeschreibung:** Parkleitsystem beachten;  
Ausschilderung Schützenplatz/Hafenstraße

**Betreiber:** Stadt Celle, Am Französischen Garten 1, 29221 Celle  
**Fon:** 05141/120, **Fax:** 05141/12100, **E-Mail:** stadt@celle.de



Gästeinformation im Rathaus  
Marktstraße 66  
Fon: 05527/841200 u. 19433  
Fax: 05527/841201

37115 **Duderstadt**

info@duderstadt.de  
www.duderstadt.de

## Von der Elbe zum Harz

**Parkplatz Adenauerring** zum Ortszentrum: max. 1 km

**Lage:** Duderstadt, P+R Parkplatz Adenauerring, für 150 Wohnmobile

**Gebühren:** keine

**Einschränkungen:** keine

**Ver-/Entsorgungsmöglichkeiten:** Benutzung der Ver- und Entsorgungsstation SANI-STATION: 1,00 Euro, Stromsäule: 0,50 Euro/kWh mit Wertmarken, Wertmarken erhältlich u. a. Gästeinformation im Rathaus, täglich 10.00 bis 16.30 Uhr geöffnet Tankstelle Star, Worbiser Straße oder Kiosk beim Penny-Markt, Adenauerring.

**Anfahrtsbeschreibung:** A 7 Kassel-Hannover bis zur Abfahrt Göttingen-Nord, auf der B 27 Richtung Ebergötzen, B 446 nach Duderstadt oder A 38 bis zur Abfahrt Heilbad Heiligenstadt, Richtung Teistungen und weiter bis Duderstadt oder A 38 bis zur Abfahrt Leinefelde-Worbis, auf der B 247 Richtung Duderstadt. In Duderstadt den Hinweisen P+R/LNS-Parkplatz zum Parkplatz am Adenauerring folgen.

**Betreiber:** Stadt Duderstadt

**Parkplatz am Freibad**

zum Ortszentrum: 0,6 km

**Lage:** Duderstadt, Parkplatz am Freibad, August-Werner-Allee, für bis zu 5 Wohnmobile

**Gebühren:** keine

**Einschränkungen:** keine

**Ver-/Entsorgungsmöglichkeiten:** keine

**Anfahrtsbeschreibung:** A 7 Kassel-Hannover bis zur Abfahrt Göttingen-Nord, auf der B 27 Richtung Ebergötzen, B 446 nach Duderstadt oder A 38 bis zur Abfahrt Heilbad Heiligenstadt, Richtung Teistungen und weiter bis Duderstadt oder A 38 bis zur Abfahrt Leinefelde-Worbis, auf der B 247 Richtung Duderstadt. In Duderstadt den Hinweisen zum Freibad folgen.

**Betreiber:** Stadt Duderstadt

Tourist-Information Einbeck

Marktstraße 13

Fon: 05561/313-1910

Fax: 05561/313-1919

37574 **Einbeck**

[touristinfo@einbeck-marketing.de](mailto:touristinfo@einbeck-marketing.de)

[www.einbeck-marketing.de](http://www.einbeck-marketing.de)

## Von der Elbe zum Harz

**Am Schwimmbad (30 Stellplätze)**

zum Ortszentrum: 0,8 km

**Gebühren:** keine

**Einschränkungen:** keine

**Ver-/Entsorgungsmöglichkeiten:** vorhanden, Stromsäulen (0,50 Euro pro kWh)

**Anfahrtsbeschreibung:** ist ausgeschildert

**Betreiber:** Stadtwerke Einbeck, Grimsehlstr. 17, 37574 Einbeck

Fon: 05561/942-167

Halberstadt Information

Hinter dem Rathaus 6

Fon: 03941/551815

Fax: 03941/551089

38820 **Halberstadt**

[halberstadt-info@halberstadt.de](mailto:halberstadt-info@halberstadt.de)

[www.halberstadt.de](http://www.halberstadt.de)

## Von der Elbe zum Harz

**Campingplatz am See \*\*\*\***

zum Ortszentrum: 3 km

**Lage:** Campingplatz am See, am Stadtrand von Halberstadt, am Halberstädter See

**Gebühren:** Hauptsaison 24,00 Euro; Nebensaison 21,00 Euro (2 Personen, inkl. Dusche, exkl. Strom)

**Einschränkungen:** Park & Sleep (vor der Schranke) für eine Nacht 10,00 Euro

**Ver-/Entsorgungsmöglichkeiten:** inklusive

**Anfahrtsbeschreibung:** am Ortseingang aus Richtung Magdeburg rechts abbiegen, nächste Kreuzung wieder rechts – ausgeschildert

**Betreiber:** Familie Brünler/Otto, Warmholzberg 70, 38820 Halberstadt

Fon: 03941/609308, Fax: 03941/570791

E-Mail: [info@camping-am-see.de](mailto:info@camping-am-see.de)

**Wohnmobilstellplatz Düsterngraben** zum Ortszentrum: 0,3 km  
(Stadtzentrum)

**Lage:** 5 Stellplätze direkt im Zentrum, nahe der historischen Altstadt, unterhalb des Domplatzes. GBS-Daten: 32 U 640821 5751471.

**Koordinaten:** 51.89618°N 11.04664°E

**Gebühren:** kostenlos

**Be- und Entsorgungsmöglichkeiten:** keine

**Anfahrtsbeschreibung:** von allen Ortseingängen Richtung Zentrum/ Domplatz zum Düsterngraben

**Betreiber:** Stadt Halberstadt, Holzmarkt 1, 38820 Halberstadt

**Fon:** 03941/550, **E-Mail:** halberstadt@halberstadt.de

Stadtmarketing Hornburg/

Amt für Tourismus

Pfarrhofstraße 5

Fon: 05334/94910

Fax: 05334/948910

38315 **Hornburg**

info@hornburg-erleben.de

www.hornburg-erleben.de

## Von der Elbe zum Harz

**Relax-Campingpark Hornburg** zum Ortszentrum: 1 km

**Lage:** Am Stadtrand von Hornburg in unmittelbarer Nähe des beheizten Freibades und der Minigolfanlage auf einem über 30.000 qm großen Areal mit Stellplätzen für Wohnwagen und Wohnmobile.

**Gebühren:** auf Anfrage zzgl. Stromanschluss

**Einschränkungen:** keine

**Ver-/Entsorgungsmöglichkeiten:** Wasserzapfstellen im Sanitärgebäude; große Stellplätze verfügen direkt am Platz über 220 Volt Elektroanschluss

**Betreiber:** Relax-Campingpark Hornburg, Am Stadtbad 2

38315 Hornburg, **Fon:** 02432/9072520

**E-Mail:** campingplatz-hornburg@web.de

**Wohnmobilstellplatz auf dem Iberg** zum Ortszentrum: 1 km

**Lage:** ca. 20 Stellplätze für Kurzreisende, zwei bis drei Tage; die Stellplätze liegen oberhalb von Hornburg in einem Wäldchen; Ausflugsgaststätte Iberg in unmittelbarer Umgebung; schöne Aussicht

**Gebühren:** 2,00 Euro pro Tag

**Einschränkungen:** Stellmöglichkeiten bis zu 3 Tagen

**Ver-/Entsorgungsmöglichkeiten:** Bei Bedarf Wasser- sowie Stromanschluss; Entsorgung: direkt auf dem Stellplatz (keine Chemietoiletten)

**Anfahrtsbeschreibung:** siehe Anfahrtsbeschreibung unter [www.iber-gaststaette.de](http://www.iber-gaststaette.de)

**Betreiber:** Familie Mielke (Iberg-Gaststätte), Schützenallee 1

38315 Hornburg, **Fon:** 05334/1239, **Internet:** [www.iber-gaststaette.de](http://www.iber-gaststaette.de)

Hornburg  
(Foto: Friedhelm Struck)





Tourist-Information  
Am Markt 2  
Fon: 05353/912129  
Fax: 05353/912155

## 38154 Königslutter am Elm

touristinformation@koenigslutter.de  
www.koenigslutter.de

### Von der Elbe zum Harz

**Niedernhof** zum Ortszentrum: 0,5 km

**Lage:** Bundesstraße 1 (Zentrum – Parkplatz 1)

**Gebühren:** bis zu zwei Nächten kostenlos

**Einschränkungen:** bezüglich der Fahrzeuggröße: keine

**Ver-/Entsorgungsmöglichkeiten:** Auffüllen von Frischwasser, Schmutzwasserentsorgung und Strom (Münzautomat)

**Anfahrtsbeschreibung:** A 2 Abfahrt Königslutter (7 km bis zur Stadtmitte), Bundesstraße 1 (aus Richtung Braunschweig und Helmstedt/Magdeburg), Landesstraße 290 (aus Richtung Wolfsburg und Schöppenstedt/Harz)

**Betreiber:** Stadt Königslutter am Elm, Am Markt 2  
38154 Königslutter am Elm, Fon: 05353/912129, Fax: 05353/912155

Mittelweser-Touristik GmbH  
Lange Straße 18  
Fon: 05021/917630  
Fax: 05021/9176340

## 31582 Nienburg

info@mittelweser-tourismus.de  
www.mittelweser-tourismus.de

### Von der Elbe zum Harz

**Reisemobilstellplatz Nienburg** zum Ortszentrum: 0,5 km

**Lage:** Oyler Straße Nienburg

**Gebühren:** 5,00 Euro/24 Stunden

**Einschränkungen:** keine

**Ver-/Entsorgungsmöglichkeiten:** möglich (ST-SAN), zwei Stromsäulen mit je acht Anschlüssen

**Anfahrtsbeschreibung:** Stellplatz ist im Stadtgebiet ausgeschildert.

**Betreiber:** Stadt Nienburg/Weser, Marktplatz 1, 31582 Nienburg  
Fon: 05021/870, Fax: 05021/87303, Internet: www.nienburg.de



Nienburg

Tourist-Information  
Am Münster 6  
Fon: 05551/913066  
Fax: 05551/913067

37154 **Northeim**

info@northeim-touristik.de  
www.northeim-touristik.de


## Von der Elbe zum Harz

**Parkplatz „In der Fluth“** zum Ortszentrum: 0,2 km  
**Lage:** 10 Sonderparkplätze für Wohnmobile „In der Fluth“  
**Gebühren:** kostenlos  
**Einschränkungen:** keine  
**Ver-/Entsorgungsmöglichkeiten:** keine  
**Anfahrtsbeschreibung:** Nordrand der Innenstadt, Ausschilderung  
**Betreiber:** Stadt Northeim

**Campingplatz Am Sultmerberg** zum Ortszentrum: 2 km  
**Gebühren:** 4,40 Euro pro Person und Nacht bis 9,30 Euro,  
3,50 Euro pro Kind  
**Einschränkungen:** keine  
**Ver-/Entsorgungsmöglichkeiten:** vorhanden  
**Anfahrtsbeschreibung:** am nord-westlichen Ortsausgang mit Blick auf  
Seenplatte, Autobahnausfahrt Nr. 69, Northeim-Nord, Ausschilderung  
**Betreiber:** Runa Baumanns, Am Sultmerberg 3, 37154 Northeim  
**Fon:** 05551/9975660, **Fax:** 05551/9975661  
**E-Mail:** info@campingplatzsultmerberg.de  
**Internet:** www.campingplatzsultmerberg.de

**Parkplatz „Am Nordhafen“** zum Ortszentrum: 3 km  
**Lage:** Northeimer Seenplatte „Großer Freizeitsee“  
**Gebühren:** 24 Stunden = 6,00 Euro, 3 Tage = 15,00 Euro,  
1 Woche = 30,00 Euro  
**Einschränkungen:** keine  
**Ver-/Entsorgungsmöglichkeiten:** vorhanden (Strom/Wasser/Abwasser)  
**Anfahrtsbeschreibung:** A 7, Anschlussstelle Nr. 69, Northeim-Nord –  
B 3 Ausschilderung  
**Betreiber:** Stadt Northeim

Northeim Touristik



Northeim Touristik



Northeim  
Touristik

Touristinformation  
Eisensteinstraße 1  
Fon: 05522/318333  
Fax: 05522/318380

37520 **Osterode am Harz**

touristinfo@osterode.de  
www.osterode.de

## Von der Elbe zum Harz

**Wohnmobilstellplatz** am „ALOHA-Erlebnisbad“ zum Ortszentrum: 0,5 km

**Lage:** Der für 7 Wohn- und Reisemobile ausgelegte Platz liegt direkt neben dem ALOHA-Erlebnisbad mit Freibadgelände und großzügigem Saunabereich

**Gebühren:** April bis September: 8,00 Euro und Oktober bis März: 12,00 Euro je angefangenen 24 Stunden, die Gebühren werden auf den Eintrittspreis angerechnet

**Einschränkungen:** Aufenthalt max. 2 Nächte, keine Wohnwagen

**Ver-/Entsorgungsmöglichkeiten:** Entsorgung, Frischwasser und Strom

**Anfahrtsbeschreibung:** Von Norden: A 7 Abfahrt 67 Seesen, auf der B 243 Abfahrt Osterode-Zentrum

Von Süden: A 7 Abfahrt 70, Northeim-West, auf der B 241 nach Osterode, danach der Ausschilderung folgen

**Betreiber:** Wirtschaftsbetriebe der Stadt Osterode GmbH

Eisensteinstraße 1, 37520 Osterode am Harz

Fon: 05522/9064-15, Fax: 05522/9064-55

Internet: [www.aqualand-osterode.de](http://www.aqualand-osterode.de)

**Campingplatz Eulenburg Osterode am Harz** zum Ortszentrum: 2 km

**Lage:** Der Stellplatz für Wohn- und Reisemobile befindet sich direkt vor dem Campingplatz Eulenburg.

**Gebühren:** bis 3 Personen/Nacht 9,00 Euro, ab 4 Personen/Nacht 11,00 Euro (zusätzlich kann man die Einrichtung des Hauptplatzes gegen Entgelt benutzen, 10er Karte 60,00 Euro)

**Einschränkungen:** keine

**Ver-/Entsorgungsmöglichkeiten:** Entsorgung 1,00 Euro, Frischwasser 1,00 Euro, 1 kWh 16 Amp., Stromverbrauch 1,00 Euro pro kWh

**Anfahrtsbeschreibung:** Von Osterode aus fährt man auf die B 498 Richtung Sösestausee. Nach ca. 800 m liegt der Campingplatz Eulenburg auf der rechten Seite.

**Betreiber:** Greve & Uhl GmbH & Co. KG, Scheerenberger Straße 100, 37520 Osterode am Harz

Fon: 05522/6611, Fax: 05522/4654

E-Mail: [ferien@eulenburg-camping.de](mailto:ferien@eulenburg-camping.de)

Internet: [www.eulenburg-camping.de](http://www.eulenburg-camping.de)

*Osterode am Harz*



Tourist-Information  
Neuperverstraße 29  
Fon: 03901/422438  
Fax: 03901/31077

29410 **Salzwedel**

information@kultour-saw.de  
www.salzwedel.de, www.kultour-saw.de

## Von der Elbe zum Harz

### Caravanstellplatz am Freibad

zum Ortszentrum: 1,3 km

**Lage:** Dämmchenweg 41, am Freibad, für sechs Wohnmobile, durch Hecken in drei Parzellen gegliedertes Areal

**Gebühren:** kostenfrei

**Einschränkungen:** Duschmöglichkeit nur in der Freibadsaion, von Mai bis September geöffnet


**Ver-/Entsorgungsmöglichkeiten:** Stromanschluss, Wasserentnahmestelle, Sanitäreinrichtungen

**Anfahrtsbeschreibung:** im Ort der Ausschilderung „Sportstätten“ bis Hinweis „Freibad“ folgen, Dämmchenweg 41

**Betreiber:** Hansestadt Salzwedel über Herrn Andreas Gödecke  
Dämmchenweg 41b, 29410 Salzwedel, **Fon:** 03901/306206 oder für den Notfall 0151/52106513



Salzwedel (Foto: Constanze Neuling)



Stade (Foto:  
Frank Tinnemeyer)

STADE Tourismus-GmbH  
Tourist-Information am Hafen  
Hansestraße 16  
Fon: 04141/409170  
Fax: 04141/409150

21682 **Stade**

info@stade-tourismus.de  
www.stade-tourismus.de

## Von der Elbe zum Harz

### Wohnmobilstellplatz „Am Schiffertor“

zum Ortszentrum: 0,5 km

**Lage:** moderner Reisemobilhafen, parkähnlich angelegt für 79 Wohnmobile, ruhig gelegen in unmittelbarer Nähe zur Altstadt

**Gebühren:** 13,00 Euro/24 h

**Einschränkungen:** keine

**Ver-/Entsorgungsmöglichkeiten:** Holiday-Clean-Station am Stellplatz, Entsorgung inklusive, Mülltrennung, Frischwasser: 8 Liter: 0,10 Euro, (ab Saison 2016 ist ein Sanitärgebäude vorhanden)

**Betreiber:** STADE Tourismus-GmbH, Schiffertorsstraße, 21682 Stade  
**Fon:** 04141/408797, **Fax:** 04141/409110

Stadt Stadthagen  
Tourist-Information/i-Punkt  
Am Markt 1  
Fon: 05721/925065  
Fax: 05721/925055

31655 **Stadthagen**

touristinfo@stadthagen.de  
www.stadthagen.de

## Von der Elbe zum Harz

**Freizeitbad Tropicana** zum Ortszentrum: 1,5 km

**Lage:** Stellplatz in ruhiger Lage; stadtnah gelegen

**Gebühren:** kostenfrei

**Einschränkungen:** max. 3 Tage

**Ver-/Entsorgungsmöglichkeiten:** Station an der Zufahrt zum Tropicana; Tag und Nacht betriebsbereit; Entsorgung kostenfrei; Versorgung mit Frischwasser über Münzautomat

**Anfahrtsbeschreibung:** A 2 von Hannover kommend bis zur Abfahrt Bad Nenndorf, dann über die B 65 bis Stadthagen; A 2 von Bielefeld kommend bis zur Abfahrt Bad Eilsen, ab hier über die L 442 Richtung Obernkirchen u. dann weiter über die B 65 bis Stadthagen. Folgen Sie ab Ortseingang der innerörtlichen Beschilderung zum Tropicana Freizeitbad.

**Betreiber:** Wirtschaftsbetriebe Stadthagen GmbH, Jahnstraße 2  
31655 Stadthagen, Fon: 05721/973810, Fax: 05721/973855

E-Mail: tropicana@stadthagen.de

Internet: www.tropicana-stadthagen.de

**Heinrichs Reisemobilstellplatz** zum Ortszentrum: 7 km

**Lage:** ländliche, ruhige Lage, 31702 Lüdersfeld

**Gebühren:** kostenpflichtig; 6,00 Euro/Nacht;

Bezahlung beim Personal vor Ort

**Einschränkungen:** keine

**Ver-/Entsorgungsmöglichkeiten:** Frischwasser und Strom;  
Abwasser-, Chemietoiletten- und Müllentsorgung möglich

**Anfahrtsbeschreibung:** A 2 Richtung Dortmund bis Abfahrt Bad Nenndorf. Dort auf die B 65 Richtung Stadthagen/Minden. Ca. 2 km vor Stadthagen (Vornhagen) an der Ampelkreuzung rechts ab in Richtung Lüdersfeld und anschließend der Beschilderung folgen;

A 2 Richtung Hannover/Berlin bis Abfahrt Porta Westfalica. Dort auf die B 482 Richtung Minden/Nienburg. Nach ca. 5 km rechts auf die B 65 Richtung Bückeburg/Stadthagen. Die B 65 bis Stadthagen fahren. Am Ortseingang von Stadthagen auf die Ortsumgehung (B 65) Richtung Hannover. Bei der ersten Abfahrt der Ortsumgehung Richtung Hannover abbiegen. An der nächsten Ampelkreuzung (Vornhagen) links Richtung Lüdersfeld fahren und anschließend der Beschilderung folgen.

**Betreiber:** Hotel Restaurant „Zum dicken Heinrich“

Am Hülsenbrink 10+11, 31655 Stadthagen

Fon: 05725/94190, Fax: 05725/941949

E-Mail: dickerheinrich@gmx.de

Internet: www.zum-dicken-heinrich.de



Reisemobilplatz am Tropicana Stadthagen

Wernigerode Tourismus GmbH  
Marktstraße 10  
Fon: 03943/5537835 und 19433  
Fax: 03943/5537899

38855 **Wernigerode**

info@wernigerode-tourismus.de  
www.wernigerode-tourismus.de

## Von der Elbe zum Harz

**Harzpension Familie Mann** zum Ortszentrum: ca. 3,5 km

**Lage:** Wernigerode-Nöschenrode, auf dem Grundstück des Gästehauses, Anbindung an Citybusverkehr

**Gebühren:** Reisemobil-Stellplatz: 12,00 Euro pro Nacht,  
Stromkosten je kWh: 0,60 Euro, Dusche (Automat): 0,50 Euro,  
Schlüsselkaution: 5,00 Euro

**Einschränkungen:** November bis März: wetterabhängig

**Ver-/Entsorgungsmöglichkeiten:** WC-Entsorgung, Frischwasserentnahme, Müllentsorgung, Stromanschluss

**Anfahrtsbeschreibung:** Wernigerode-Nöschenrode, auf dem Grundstück des Gästehauses

**Betreiber:** Harzpension Familie Mann  
Mühlental 76, 38855 Wernigerode  
Fon: 03943/501127, Fax: 03943/501348  
E-Mail: mail@harzpension-mann.de  
Internet: www.harzpension-mann.de

**Parkplatz „Anger/Schloss“** zum Ortszentrum: ca. 0,3 km

**Lage:** Wernigerode, Halberstädter Straße auf dem zentral gelegenen Parkplatz „Anger/Schloss“

**Gebühren:** Tagespreis von 8.00 bis 18.00 Uhr 5,00 Euro

**Einschränkungen:** Ver-/Entsorgung von Mai bis Oktober von 9.00 bis 17.00 Uhr, von November bis April von 10.00 bis 15.00 Uhr zu den Öffnungszeiten des Kiosks

**Ver-/Entsorgungsmöglichkeiten:** WC-Entsorgung, Frischwasserentnahme, kein Stromanschluss

**Eigentümer:** Stadt Wernigerode

**Ansprechpartner:** Wernigeröder Schlossbahn, Fam. Zielke  
Breite Straße 70, 38855 Wernigerode  
Fon: 03943/606000, Fax: 03943/606161  
E-Mail: schlossbahn@t-online.de  
Internet: www.schlossbahn.de

**Park- und Wohnmobilstellplatz „Am Katzenteich“** zum Ortszentrum: ca. 0,8 km

**Lage:** Am Katzenteich/Schlachthofstrasse, in der Nähe des Wernigeröder Bürgerparks

**Gebühren:** 5,00 Euro pro Befahrung (je Durchfahrt durch die Schranke wird die Gebühr erhoben)

**Einschränkungen:** keine Müllentsorgung

**Ver-/Entsorgungsmöglichkeiten:** WC-Entsorgung, Frischwasserentnahme, Stromanschluss (Strom und Wasser sind gebührenpflichtig)

**Anfahrtsbeschreibung:** Fahrt auf der B 244 innerhalb Wernigerodes, im „Altstadtkreisel“ (unterirdische Kreuzung) in Richtung Gewerbegebiet Dornbergsweg abbiegen

**Betreiber:** Stadt Wernigerode, Ordnungsamt, Nicolaiplatz 1  
38855 Wernigerode, Fon: 03943/654358

**Campingplatz „Alte Waldmühle“** zum Ortszentrum: ca. 4 km

**Lage:** Wernigerode-Nöschenrode, auf dem Grundstück des Hotels „Alte Waldmühle“, Mühlenlental 121, Anbindung an Citybusverkehr, Restaurant vor Ort

**Gebühren:** 10,50 Euro pro Person/Tag, Kinder (7-12 Jahren): 2,00 Euro, Kinder (13-18 Jahren): 4,00 Euro, inkl. Stellplatz, Strom, Duschen, Sanitär und Entsorgung (Müll, Grauwasser, Toilette)

**Einschränkungen:** kein Wintercamping

**Ver-/Entsorgungsmöglichkeiten:** WC-Entsorgung, Frischwasserentnahme, Müllentsorgung, Stromanschluss

**Anfahrtsbeschreibung:** von Wernigerode-Innenstadt kommend auf der B 244 in Richtung Elbingerode, Ortsausgang, rechte Seite

**Betreiber:** Campingplatz/Hotel „Alte Waldmühle“, Mühlenlental 122 38855 Wernigerode, **Fon:** 03943/266399, **Fax:** 03943/266122

**E-Mail:** [info@altewaldmuehle.de](mailto:info@altewaldmuehle.de)

**Internet:** [www.altewaldmuehle.de](http://www.altewaldmuehle.de)

**Harz-Camping am Schierker Stern** zum Ortszentrum: 15 km

**Lage:** Der Platz befindet sich im Ortsteil Schierke, am Ortseingang, Einfahrt im Bereich der Kreuzung nach Elend

**Gebühren:** Stellplatz Wohnmobil 7,50 Euro, zzgl. 4,20 Euro pro Person, zzgl. 2,50 Euro pro Pkw

**Einschränkungen:** keine, ganzjährig in Betrieb

**Ver-/Entsorgungsmöglichkeiten:** WC-Entsorgung, Stromanschluss (2,90 Euro Tagespauschale), Müllentsorgung, Frischwasserentnahme, Duschen (kostenfrei), Waschmaschine/Trockner (4,00 Euro je Waschgang)

**Betreiber:** Corina und Ingo Nitschke, Stern 1, 38875 Elend

**Fon:** 039455/58817, **Fax:** 039455/58818

**E-Mail:** [info@harz-camping.com](mailto:info@harz-camping.com)

**Internet:** [www.harz-camping.com](http://www.harz-camping.com)

## 99947 **Bad Langensalza**

Touristinformation

Bei der Marktkirche 11

**Fon:** 03603/834-424

[touristinfo@badlangensalza.de](mailto:touristinfo@badlangensalza.de)

[www.badlangensalza.de](http://www.badlangensalza.de)

### Vom Harz zum Thüringer Wald

**Wohnmobilstellplatz Friederiken Therme** zum Ortszentrum: 0,8 km

**Lage:** 40 Stellplätze, direkt am Thermalbad gelegen, bis Stadtzentrum und Gärten nur wenige Gehminuten, bei Anfahrt im Navigationsgerät bitte Breitscheidstraße eingeben und der Ausschilderung „Friederiken Therme“ folgen.

**Gebühren:** 4,00 Euro/Tag. Bitte zahlen Sie Ihre Gebühren an der Rezeption der Friederiken Therme (tägl. 9.00-22.00 Uhr geöffnet).

**Einschränkungen:** keine

**Ver-/Entsorgungsmöglichkeiten:** Strom: 1,00 Euro/10 Stunden, Wasser: 1,00 Euro/10 Minuten, Abwasserentsorgung: frei

**Betreiber:** Friederiken Therme, Böhmenstraße 5, 99947 Bad Langensalza

**Fon:** 03603/397610 (Friederiken Therme), **Fax:** 03603/397641

**E-Mail:** [thermalbad@thueringen-kur.de](mailto:thermalbad@thueringen-kur.de)

**Internet:** [www.friederikentherme.de](http://www.friederikentherme.de)

Tourist-Information  
Ratsstraße 20  
Fon: 03601/404770  
Fax: 03601/4047711

99974 Mühlhausen

service@touristinfo-muehlhausen.de  
www.muehlhausen.de

## Vom Harz zum Thüringer Wald

**Campingplatz am Schwanenteich** zum Ortszentrum: 2 km

**Lage:** Das Naherholungsgebiet liegt landschaftlich reizvoll am Schwanenteich am Rande der alten Reichs- und Hansestadt Mühlhausen. Das Areal ist der ideale Ausgangspunkt für zahlreiche Wanderungen in den Nationalpark Hainich (40 Wohnwagen- und 15 Reisemobilstellplätze).

**Gebühren:** 5,00 Euro p. Fahrzeug/Nacht und 5,00 Euro p. Person/Nacht

**Einschränkungen:** keine

**Ver-/Entsorgungsmöglichkeiten:** Sanitärgebäude mit WC und Warmwasserduschen inkl. (kostenfrei)

**Anfahrtsbeschreibung:** Richtung Eschwege (249) nach dem „VW Autohaus an der Aue“ links abbiegen auf die Heyeröder Landstraße; nach ca. 500 m an der Kreuzung Heyeröder Landstraße/Popperöder Gasse finden Sie auf der rechten Seite die Einfahrt zum Campingplatz Schwanenteich (Popperöder Gasse 2).

**Betreiber:** Wirtschaftsbetriebe Mühlhausen GmbH, Windeberger Landstraße 73, 99974 Mühlhausen/Thüringen, Fon: 03601/40123

## 06536 Südharz OT Stolberg

KES Südharz  
Tourist-Information Stolberg  
Niedergasse 17  
Fon: 034654/454 und 19433  
Fax: 034654/729

info@tourismus-suedharz.de  
www.tourismus-suedharz.de

## Vom Harz zum Thüringer Wald

**Parkplatz am Freizeitbad „Thyragrotte“** zum Ortszentrum: 0,9 km

**Lage:** Ortseingang aus Richtung A 38 und B 80 kommend, Thyralat 5a

**Gebühren:** kostenlos (Wohnmobile max. 1 bis 2 Tage)

**Einschränkungen:** bitte den hinteren Bereich des Parkplatzes benutzen

**Ver-/Entsorgungsmöglichkeiten:** keine

**Betreiber:** Kommunaler Eigenbetrieb Südharz

**Parkplatz am Bahnhof** zum Ortszentrum: 0,8 km

**Lage:** am Ortseingang aus Richtung A 38 und B 80 kommend

**Gebühren:** kostenlos (Wohnmobile max. 1 bis 2 Tage)

**Einschränkungen:** keine (öffentliche Toilette im Freizeitbad, während der Öffnungszeiten)

**Ver-/Entsorgungsmöglichkeiten:** Toilettenentleerung in den Abwasserkanal auf dem Parkplatz möglich

**Betreiber:** Kommunaler Eigenbetrieb Südharz

**Parkplatz am Rittertor** zum Ortszentrum: 0,6 km

**Lage:** am Ende der Rittergasse – beginnt am Markt und führt zum Hotel „Chalet Waldfrieden“, vor dem Rittertor links fahren – nicht durch das Rittertor fahren!

**Gebühren:** kostenlos (Wohnmobile max. 1 bis 2 Tage)

**Einschränkungen:** keine öffentliche Toilette am Platz

**Ver-/Entsorgungsmöglichkeiten:** keine

**Betreiber:** Kommunaler Eigenbetrieb Südharz



Stadt Treffurt  
Rathausstraße 12  
Fon: 036923/51542 oder 51511  
Fax: 036923/51546 oder 51510

99830 **Treffurt**

info@treffurt.de  
www.treffurt.de

## Vom Harz zum Thüringer Wald

**Wohnmobilstellplatz Treffurt**

zum Ortszentrum: 0,4 km

**Lage:** Ortsausgang Richtung Eisenach, gegenüber der Innenstadt, auf der linken Seite der Werra mit herrlichem Blick auf die Altstadt und die Burg Normannstein, Bootsanlegestelle am Platz, 100 m zum Werratalradweg, 400 m zur historischen Altstadt

**Gebühren:** kostenlos

**Einschränkungen:** jährlich Ende Juli 2 Wochen gesperrt, im Winter keine Wasser- und Stromversorgung

**Ver-/Entsorgungsmöglichkeiten:** 8 Stromanschlüsse (Münzautomat), Wasserhahn (Münzautomat)

**Anfahrtsbeschreibung:** B 250 von Eisenach her vor Werrabrücke links, B 250 von Wanfried her Ortsausgang hinter Werrabrücke rechts

**Betreiber:** Stadt Treffurt, Rathausstr. 12, 99830 Treffurt  
Fon: 036923/51542 oder 51511, Fax: 036923/51546

Kultur- und Verkehrsverein  
Wanfried e.V.  
Fon: 0176/83397227  
Fax: 05655/92117

37281 **Wanfried**

www.werratal-tourismus.de  
www.kvvw.de

## Vom Harz zum Thüringer Wald

**Wohnmobilhafen Wanfried**

zum Ortszentrum: 0,2 km

**Lage:** „In der Werraaue“. Der Stellplatz ist stadtnah u. im Grünen, nahe der Werra und des Werratal-Radweges gelegen. Einkaufsmöglichkeiten 50 m, 12 Stellplätze mit Stromversorgung

**Gebühren:** pro Übernachtung/Fahrzeug 5,00 Euro, Strom 1,00 Euro für 2 kW in 24 Std., Frischwasser und Entsorgen von Grauwasser und Toilette sind kostenlos

**Einschränkungen:** keine

**Ver-/Entsorgungsmöglichkeiten:** Am Klärwerk

**Anfahrtsbeschreibung:** B 249 von Eschwege aus der Beschilderung Richtung Stadtmitte bis Ortseingang folgen. Am Ortseingang an der Straße „In der Werraaue“ vorbeifahren und in ca. 100 m rechts in die Einfahrt zum Wohnmobilhafen über den Parkplatz einfahren. Von Treffurt B 250 und von Mühlhausen B 249 über die Stadtmitte bis Ortsausgang folgen. Nach der Straße „Lindenweg“, in ca. 100 m links in die Einfahrt zum Wohnmobilhafen über den Parkplatz einfahren.

**Betreiber:** Kultur- und Verkehrsverein Wanfried

Wanfried



Tourist Center Alsfeld  
Markt 1  
Fon: 06631/182165  
Fax: 06631/182265

36304 **Alsfeld**

tca@stadt.alsfeld.de  
www.tca-alsfeld.de

## Vom Weserbergland über Nordhessen zum Vogelsberg und Spessart

Stellplatz am Fulder Tor

zum Ortszentrum: 0,5 km

Lage: öffentlicher Stellplatz für Wohnmobile, zu finden am Fulder Tor nahe der Schwalm: ca. 5 Minuten zur Innenstadt

Gebühren: 5,00 Euro pro Tag

Einschränkungen: keine

Ver-/Entsorgungsmöglichkeiten: Service-Station Wasser und Kanisterentsorgung

Anfahrtsbeschreibung: Ab Abfahrt Alsfeld Ost links ab Richtung Alsfeld, im Ort die erste Möglichkeit links in die Hersfelder Str., nach 50 m wieder links und ca. 250 m geradeaus.

Betreiber: Stadt Alsfeld, Markt 1, 36304 Alsfeld

Fon: 06631/182165, Fax: 06631/182265

Tourist-Information  
Am Markt 1  
Fon: 06621/201274  
Fax: 06621/201244

36251 **Bad Hersfeld**

touristinfo@bad-hersfeld.de  
www.bad-hersfeld.de

## Vom Weserbergland über Nordhessen zum Vogelsberg und Spessart

Stellplatz Geistalbad

zum Ortszentrum: 0,5 km

Lage: Bad Hersfeld, Am Schwimmbad

Gebühren: Stellplatz 5,00 Euro pro Tag

Einschränkungen: im Oktober ist der Stellplatz nur beschränkt nutzbar

Ver-/Entsorgungsmöglichkeiten: Strom, Wasser, Ver- und Entsorgungsanlage

Anfahrtsbeschreibung: Richtung Freibad Geistalbad bzw. A 7 Kassel

Betreiber: Kurbetrieb Bad Hersfeld, Am Kurpark 10, 36251 Bad Hersfeld

Fon: 06621/201274, Fax: 06621/201244

E-Mail: touristinfo@bad-hersfeld.de

Internet: www.badhersfeld-tourismus.de



*Bad Hersfeld*

Tourist-Information  
Hospitalplatz 16  
Fon: 05651/331985  
Fax: 05651/50291

37269 **Eschwege**

tourist-info@werratal-tourismus.de  
www.werratal-tourismus.de

## Vom Weserbergland über Nordhessen zum Vogelsberg und Spessart

\*\*\*\* Knaus Campingpark Eschwege zum Ortszentrum: 1 km

**Lage:** Am Werratalsee 2, auf einer Halbinsel zwischen Werra und Werratalsee; es stehen Stellplätze und Premiumstellplätze direkt am See mit Terrasse für das Vorzelt zur Verfügung

**Gebühren:** Stellplatz pro Tag ab 9,00 Euro, Premiumstellplatz ab 11,00 Euro, inklusive Ver- und Entsorgung; Stromgebühren: 0,70 Euro pro kWh, bzw. 3,50 Euro pauschal, Nutzung Sanitäreinrichtungen: Erwachsene 3,50 Euro, Kind 2,00 Euro

**Einschränkungen:** keine

**Ver-/Entsorgungsmöglichkeiten:** Sanitär-Service Station zum Entsorgen von Chemietoiletten und festen Tanks sowie zur Versorgung mit Frischwasser

**Anfahrtsbeschreibung:** 1. Von der B 27 aus Richtung Göttingen in Richtung Stadtmitte (ca. 2 km) - Niederhoner Straße, Bahnhofstraße, an der Kreuzung links, dann der Vorfahrtsstraße bis zur ersten Werrabrücke folgen, links über die Brücke abbiegen, zweite Straße rechts einbiegen (Postweg), dann geradeaus bis Campingplatz.

2. Von der B 27 aus Richtung Bad Hersfeld rechts abbiegen nach Eschwege - B 452, Reichensächser Straße bis zur zweiten Kreuzung (Ampelanlage) geradeaus, dann dem Werraverlauf folgen (siehe 1.). 3. Aus Richtung Wanfried B 249 - Mühlhauser Straße, zweite Kreuzung (Ampelanlage) links abbiegen, bis zur Kreuzung (Landgrafenschloß), links abbiegen (Werraverlauf), dann siehe 1.

**Betreiber:** Knaus Campingpark Eschwege, Am Werratalsee 2  
37269 Eschwege, Fon: 05651/338883, Fax: 05651/338884  
E-Mail: eschwege@knauscamp.de, Internet: www.knauscamp.de

Tourist-Information  
Zwischen den Krämen 5  
Fon: 05622/988643  
Fax: 05622/988626

34560 **Fritzlar**

touristinfo@fritzlar.de  
www.fritzlar.de

## Vom Weserbergland über Nordhessen zum Vogelsberg und Spessart

Wohnmobilstellplatz zum Ortszentrum: 1 km

**Lage:** Grauer Turm – öffentlicher Parkplatz, Stadtzentrum

**Gebühren:** 1 bis 4 Stunden 1,00 Euro/Stunde, Mindestparkdauer 2 Stunden, 24 Stunden 7,00 Euro

**Einschränkungen:** keine

**Ver-/Entsorgungsmöglichkeiten:** Wasserversorgung (Schlüssel gegen Pfand bei der Tourist-Information) und öffentliches WC am Parkplatz

**Anfahrtsbeschreibung:** B 450, Stadtmitte, Parkplatzzeichen Altstadt folgen

**Betreiber:** Stadt Fritzlar

Wohnmobilstellplatz „Ederaeue“

zum Ortszentrum: 3 km

**Lage:** 18 großzügig angelegte Stellplätze im Naherholungsgebiet Ederaeue, direkt am Edersee-Radweg, nur 10 Gehminuten ins Altstadtzentrum der Dom- und Kaiserstadt Fritzlar. In unmittelbarer Nähe des Platzes befinden sich das Erlebnisbad Ederaeue (beheiztes Freibad), ein Sport- und Freizeitpark, Gastronomie und ein Grillplatz.

**Koordinaten:** 51°7'27"N 9°15'57"E

**Gebühren:** Stellplatz: 7,00 Euro/Tag

**Einschränkungen:** keine

**Öffnungszeiten:** 1. März bis 31. Oktober. Wegen des alljährlich stattfindenden Pferdemarktes kann der Platz ab Ende Juni bis Mitte Juli nicht angefahren werden – weitere Informationen unter: [www.fritzlar.de](http://www.fritzlar.de)

**Ver-/Entsorgungsmöglichkeiten:** Entsorgung kostenfrei, Wasser gegen Spende, Stromanschluss pauschal 2,00 Euro/Tag

**Betreiber:** Harald Kurze, Fon: 05622/5851

**E-mail:** [stellplatz-ederaue@gmx.de](mailto:stellplatz-ederaue@gmx.de)

Stadt Grünberg

Rabegasse 1

Fon: 06401/804118 und 804114

Fax: 06401/804103

35305 **Grünberg**

[info@gruenberg.de](mailto:info@gruenberg.de)

[www.gruenberg.de](http://www.gruenberg.de)

## Vom Weserbergland über Nordhessen zum Vogelsberg und Spessart

Gallusplatz/Gerichtsstraße

zum Ortszentrum: 0,3 km

**Gebühren:** Entsorgung/Versorgung 0,50 Euro,  
Strom 0,50 Euro für ca. 25 kWh

**Einschränkungen:** während des Gallusmarktes Mitte Oktober ist der Stellplatz belegt

**Ver-/Entsorgungsmöglichkeiten:** möglich, Stromanschluss

**Anfahrtsbeschreibung:** A 5 Abfahrt Grünberg, in Grünberg hinter der Bahnschranke nach 50 m rechts (beschildert)

**Betreiber:** Stadt Grünberg, Rabegasse 1, 35305 Grünberg,

Fon: 06401/804114

Erlebnisregion

Hann. Münden e.V.

Rathaus/Lotzestraße 2

Fon: 05541/75-313 und 75-343

Fax: 05541/75-404

34346 **Hann. Münden**

[info@hann.muenden-erlebnisregion.de](mailto:info@hann.muenden-erlebnisregion.de)

[www.hann.muenden-](http://www.hann.muenden-erlebnisregion.de)

[erlebnisregion.de](http://www.hann.muenden-erlebnisregion.de)

## Vom Weserbergland über Nordhessen zum Vogelsberg und Spessart

Tanzwerder/Weserstein

direkt am Stadtzentrum

**Gebühren:** 6,00 Euro/Tag pro Stellplatz, für Kurzparker je angefangene Stunde in der Zeit von 8.00 bis 18.00 Uhr: 0,50 Euro

**Einschränkungen:** keine

**Ver-/Entsorgungsmöglichkeiten:** möglich

**Anfahrtsbeschreibung:** direkt am Weserstein auf einer Flussinsel der Altstadt Hann. Mündens, innerstädtische Beschilderung beachten

**Betreiber:** Stadt Hann. Münden, 34346 Hann. Münden

**E-Mail:** [info@hann.muenden-erlebnisregion.de](mailto:info@hann.muenden-erlebnisregion.de)

**Internet:** [www.hann.muenden-erlebnisregion.de](http://www.hann.muenden-erlebnisregion.de)

**Am Hochbad/Rattwerder** zum Ortszentrum: 1 km  
**Gebühren:** kostenlos  
**Einschränkungen:** keine  
**Ver-/Entsorgungsmöglichkeiten:** keine  
**Anfahrtsbeschreibung:** B 3 in Richtung Kassel, nach links in Fährweg, auf dem Rattwerder  
**Betreiber:** Stadt Hann. Münden, 34346 Hann. Münden  
**E-Mail:** info@hann.muenden-erlebnisregion.de  
**Internet:** www.hann.muenden-erlebnisregion.de

**Campingplatz Grüne Insel Tanzwerder** direkt am Stadtzentrum  
**Gebühren:** 5,00 Euro pro Wohnmobil, 7,00 Euro pro Wohnwagenge-spann, 7,00 Euro pro Erwachsener (ab 14 Jahren), 4,00 Euro pro Kind  
**Einschränkungen:** max. Gewicht 2 t pro Achse  
**Ver-/Entsorgungsmöglichkeiten:** möglich  
**Anfahrtsbeschreibung:** Flussinsel Tanzwerder an der Altstadt; innerstädtische Beschilderung beachten  
**Betreiber:** Busch Freizeit & Touristik GmbH  
Tanzwerder, 34346 Hann. Münden  
**Fon:** 05541/12257, **Fax:** 05541/660778  
**E-Mail:** info@busch-freizeit.de, **Internet:** www.busch-freizeit.de

**Wesercamping Hemeln** zum Ortszentrum: 10 km  
**Gebühren:** 7,50 bis 8,50 Euro (Wohnwagengespann, Wohnmobil oder PKW mit Zelt), 5,00 bis 5,50 Euro pro Person, Kinder von 3 bis 13 Jahren 3,00 bis 3,50 Euro  
**Einschränkungen:** keine  
**Ver-/Entsorgungsmöglichkeiten:** möglich  
**Anfahrtsbeschreibung:** aus Hann. Münden an der Weser entlang zunächst die B 3, kurz vor Gimte dann links in die Gimter Straße in Richtung Hemeln, ca. 10 km bis Hemeln, am Ende der Ortsdurchfahrt auf der linken Seite am Weserufer (Straße Unterdorf)  
**Betreiber:** Michael Damaschke, Unterdorf 34  
34346 Hann. Münden OT Hemeln, **Fon:** 05544/1414, **Fax:** 05544/1439  
**E-Mail:** info@wesercamping.de, **Internet:** www.wesercamping.de

**Campingplatz Spiegelburg** zum Ortszentrum: 7 km  
**Gebühren:** Hauptsaison: 21,50 Euro, Nebensaison: 16,50 Euro (Wohnwagen/Zelt/Wohnmobil, 2 Personen und PKW), 100 m<sup>2</sup> Platz  
**Einschränkungen:** keine  
**Ver-/Entsorgungsmöglichkeiten:** möglich  
**Anfahrtsbeschreibung:** aus Hann. Münden die B 80 entlang der Werra, rechts auf K 226 abbiegen, links abbiegen An den Marwiesen, auf Zella links abbiegen  
**Betreiber:** Sylvia van der Kroft, Zella 1-2, 34346 Hann. Münden  
34346 Hann. Münden OT Laubach, **Fon:** 05541/904711  
**E-Mail:** info@gasthausspiegelburg.de  
**Internet:** www.spiegelburg-camping.de



Stadtverwaltung  
Homberg (Ohm)  
Marktstraße 26  
Fon: 06633/184-0  
Fax: 06633/184-50

35315 **Homberg (Ohm)**

tourist-info@homberg.de  
www.homberg.de

## Vom Weserbergland über Nordhessen zum Vogelsberg und Spessart

**Wohnmobilstellplätze an der Stadthalle** zum Ortszentrum: 0,2 km

**Lage:** 5 Wohnmobilstellplätze in zentraler Lage am Parkplatz am Stadthallenweg, unmittelbare Nähe zur Altstadt mit Sehenswürdigkeiten und Einkaufsmöglichkeiten.

**Gebühren:** Platz gebührenfrei

**Einschränkungen:** Der Wohnmobilstellplatz ist fast ganzjährig nutzbar, nur in der zweiten Oktoberhälfte ist er wegen einer Veranstaltung nicht verfügbar. Ausweichplatz ist der Parkplatz am Schwimmbad in Homberg (Ohm).

**Ver-/Entsorgungsmöglichkeiten:** Strom und Ver- und Entsorgungsmöglichkeiten gegen Gebühr vorhanden.

**Anfahrtsbeschreibung:** A5 Alsfeld-Gießen, Abfahrt Homberg (Ohm), L 3072 nach Homberg, im Ort ist der Stadthallenplatz gut ausgeschildert

**Betreiber:** Stadtverwaltung Homberg (Ohm), Marktstraße 26  
35315 Homberg (Ohm), **Fon:** 06633/184-0, **Fax:** 06633/184-50  
**E-Mail:** tourist-info@homberg.de, **Internet:** www.homberg.de

Tourist-Center Stadtmühle  
Marktplatz 1  
Fon: 06641/184112  
Fax: 06641/184212

36341 **Lauterbach**

info@lauterbach-hessen.de  
www.lauterbach-hessen.de

## Vom Weserbergland über Nordhessen zum Vogelsberg und Spessart

**Freizeitzentrum Steiniggrund** zum Ortszentrum: 1 km

**Gebühren:** kostenlos

**Einschränkungen:** keine

**Ver-/Entsorgungsmöglichkeiten:** David-Eifert-Straße

**Anfahrtsbeschreibung:** innerörtlich ausgeschildert; in unmittelbarer Nähe des Erlebnisbades sowie des Freibades, der Minigolfanlage und Eissport-Arena; Anfahrt über die B 275, Im Sportfeld

**Betreiber:** Stadt Lauterbach

**Parkplatz Bleichstraße** zum Ortszentrum: 0,5 km

**Gebühren:** kostenlos

**Einschränkungen:** keine

**Ver-/Entsorgungsmöglichkeiten:** David-Eifert-Straße

**Anfahrtsbeschreibung:** innerörtlich ausgeschildert; direkt am idyllischen Ufer der Lauter in unmittelbarer Altstadtnähe; Anfahrt über die Lindenstraße/Bleichstraße

**Betreiber:** Stadt Lauterbach

Kultur- & Tourist-Info  
 Fon: 05661/708-200  
 Fax: 05661/708-210

tourist-info@melsungen.de  
 www.melsungen.de

## Vom Weserbergland über Nordhessen zum Vogelsberg und Spessart

**Parkplatz „Schwimmbad“**

zum Ortszentrum: 1,8 km

**Lage:** Dreuxallee; ruhig am Waldrand,  
direkt am Gelände von Hallenbad/beheiztem Wald-Freibad

**Gebühren:** kostenlos

**Ver-/Entsorgungsmöglichkeiten:** keine

**Parkplatz „Am Sand“**

**Lage:** Stadtmitte, Sandstraße

**Gebühren:** Montag bis Freitag 10.00–18.00 Uhr und  
Samstag 10.00–13.00 Uhr, 0,60 Euro pro Stunde

**Ver-/Entsorgungsmöglichkeiten:** keine



## 36199 **Rotenburg a. d. Fulda**

Tourist-Information  
 Marktplatz 2  
 Fon: 06623/5555

tourist-info@rotenburg.de  
 www.rotenburg.de

## Vom Weserbergland über Nordhessen zum Vogelsberg und Spessart

**Rotenburger Wohnmobilpark**

zum Ortszentrum: 0,5 km

**Lage:** ruhig gelegen direkt an der Fulda und am Fuldaradweg R1,  
Koordinaten: N 51°00'02.35“, O 9°43'15.78“

**Gebühren:** 6,50/24 Stunden inkl. Kurbeitrag

**Ver-/Entsorgungsmöglichkeiten:** Strom und Ver- und Entsorgungsmöglichkeit gegen Gebühr vorhanden

**Anfahrtsbeschreibung:** von Melsungen oder Bebra kommend über die B 83, der Ausschilderung folgen Richtung Innenstadt, über die Fuldabrücke, dann rechts Richtung Ortsteil Braach, Straße Untertor und anschließend Braacher Straße bis vor den Tegut-Markt folgen, dann nach rechts Richtung Sportplatz am Wittich abbiegen, am Sportplatz nach rechts zum Wohnmobilpark

**Betreiber:** Magistrat der Stadt Rotenburg a. d. Fulda  
 Marktplatz 14-15, 36199 Rotenburg a. d. Fulda  
 Fon: 06623/93301, Fax: 06623/933163

Tourist-Information  
An der Kirche 4  
Fon: 06642/970-0  
Fax: 06642/970-56

36110 **Schlitz**

info@schlitz.de  
www.schlitz.de

## Vom Weserbergland über Nordhessen zum Vogelsberg und Spessart

**Stellplätze am Damenweg** zum Ortszentrum: 0,5 km  
**Lage:** Damenweg, Nähe Freibad/Campingplatz, Landesmusikakademie  
**Gebühren:** kostenlos  
**Einschränkungen:** keine  
**Ver-/Entsorgungsmöglichkeiten:** möglich  
**Anfahrtsbeschreibung:** A 7 Fulda-Kassel, Abfahrt Hünfeld/Schlitz, Landstraße Richtung Schlitz oder A 5 Frankfurt-Kassel; Abfahrt Alsfeld Ost weiter auf B 254 Richtung Lauterbach-Schlitz Richtung Freibad/Campingplatz, Damenweg  
**Betreiber:** Stadt Schlitz

Tourist-Information  
Paradeplatz 7  
Fon: 06691/71212  
Fax: 06691/5776

34613 **Schwalmstadt**

schwalmstadt@rotkaeppchenland.de  
www.schwalm-touristik.de  
www.schwalmstadt.de

## Vom Weserbergland über Nordhessen zum Vogelsberg und Spessart

**Stellplatz im Stadtteil** zum Ortszentrum: 1 km  
**Schwalmstadt-Ziegenhain**  
**Lage:** Fünftenweg 28, Parkplatz bei den Sportanlagen, gegenüber dem Freibad  
**Gebühren:** kostenlos  
**Einschränkungen:** keine  
**Ver-/Entsorgungsmöglichkeiten:** ST-SAN Ver- und Entsorgungsstation im Stadtteil Ziegenhain, „An der Feuerwache 12“ – ausgeschildert  
**Anfahrtsbeschreibung:** Von der B 254 aus Richtung Homberg/Efze oder Neukirchen kommend, in den Fünftenweg einbiegen und der Beschilderung „Schul- und Sportzentrum“ bzw. „Herbert-Battenfeld-Stadion“ folgen  
**Betreiber:** Magistrat der Stadt Schwalmstadt, Marktplatz 1  
34613 Schwalmstadt, Fon: 06691/2070, Fax: 06691/207180

**Stellplatz im Stadtteil** zum Ortszentrum: 0,5 km  
**Schwalmstadt-Treysa**  
**Lage:** Zwalmstraße 5; zwischen dem Fluss Schwalm und der Sportanlage „Schwalm-Stadion“, in der Nähe des Hallenbades  
**Gebühren:** kostenlos  
**Einschränkungen:** keine  
**Ver-/Entsorgungsmöglichkeiten:** ST-SAN Ver- und Entsorgungsstation im Stadtteil Ziegenhain, „An der Feuerwache 12“ – ausgeschildert  
**Anfahrtsbeschreibung:** In der Ortsdurchfahrt Treysa von der Friedrich-Ebert-Straße (B 454) in die Zwalmstraße abbiegen, der Beschilderung „Schwalm-Stadion“ folgen  
**Betreiber:** Magistrat der Stadt Schwalmstadt, Marktplatz 1  
34613 Schwalmstadt, Fon: 06691/2070, Fax: 06691/207180



Verkehrsbüro  
Steinau  
Brüder-Grimm-Straße 70  
Fon: 06663/96310  
Fax: 06663/963133

# 36396 Steinau an der Straße

verkehrsbuero@steinau.de  
www.steinau.de

## Vom Weserbergland über Nordhessen zum Vogelsberg und Spessart

**Stellplatz Am Steines**

zum Ortszentrum: 0,35 km

**Lage:** 5 Stellplätze an der Straße „Am Steines“  
mit einer Größe von jeweils 8,00 m x 3,50 m

Die Stellplätze befinden sich am Rande der Altstadt von Steinau, unmittelbar am Sportzentrum Steinau, mit großem Freibad (50-Meter-Becken, Sprungturm, Wasserrutschen, große Liegewiese).

Sie haben einen schönen Blick auf den beeindruckenden Stadtkern der Brüder-Grimm-Stadt Steinau. Zu Fuß erreichen Sie die Innenstadt in wenigen Gehminuten, dabei spazieren Sie an dem Flüsschen Kinzig und der Stadtmauer entlang. Das Ensemble von Schloss, Rathaus, Katharinenkirche und Marionettentheater, gruppiert um den Marktplatz, auf dem der Märchenbrunnen steht, ist einzigartig. Eine Besonderheit ist das Museum Brüder Grimm-Haus Steinau. Hier lebten die weltbekannten Märchensammler und Sprachforscher Jacob und Wilhelm Grimm.

Vor den Stellplätzen ist ein ca. 5 m großer Vorplatz (Rasengitter). Die Tragfähigkeit der Plätze (gemäß Bauklassen für Park- und Rastanlagen) ist für schwere Fahrzeuge ausgelegt.

**Koordinaten:** N 50° 18,925' O 9° 27,623'

**Gebühren:** keine

**Einschränkungen:** keine

**Ver-/Entsorgungsmöglichkeiten:** Eine Sanistation und eine Energie-säule (Strom); **Gebühren:** Für Ver- und Entsorgung: 1,00 Euro  
Gebühr für die Energiesäule: 1,00 Euro für 2 kWh

**Anfahrtsbeschreibung:** Über die Autobahn 66, Abfahrt Steinau. Richtung Innenstadt. Auf der Bahnhofstraße bis zur Ampelkreuzung, links auf die Leipziger Straße; nächste Ampel links auf die Vogelsberger Straße und gleich wieder links in die Straße Am Steines. Der Stellplatz befindet sich nach ca. 150 m auf der linken Seite.

**Betreiber:** Magistrat Stadt Steinau, Brüder-Grimm-Straße 47,  
36396 Steinau an der Straße, Fon: 06663/973-0, Fax: 06663/973-50  
E-Mail: magistrat@steinau.de, Internet: www.steinau.de



Steinau a. d. Straße, Brüder-Grimm-Haus (Foto: Konrad Merz)

Stadt- und Tourist-Information  
Burgstraße 33-35  
Fon: 05692/602-0  
Fax: 05692/602-190

34466 **Wolfhagen**

Tourist-Info@wolfhagen.de  
www.wolfhagen.de

## Vom Weserbergland über Nordhessen zum Vogelsberg und Spessart

Wohnmobilstellplatz in der  
Park- und Freizeitanlage Bruchwiesen

zum Ortszentrum: 0,2 km

Lage: Freizeitanlage in den Bruchwiesen, ruhige Lage unterhalb der Altstadt, 35 Stellplätze, ebener Grund – teils Rasen, teils Schotter, nächste Einkaufsmöglichkeit in ca. 200 m Entfernung, Restaurants und Altstadt in 5 Minuten zu Fuß erreichbar

Gebühren: Tagesgebühr: 3,00 Euro

Ver-/Entsorgungsmöglichkeiten: Frischwasserversorgung (1,00 Euro/80 Liter), Chemietoilettenentsorgung und Entsorgungsschacht für Brauchwasser vorhanden; münzgesteuerte Stromsäulen; Gasflaschentauch siehe Infotafel Grillhütte


Anfahrtsbeschreibung: A 44 Kassel-Dortmund, Abfahrt Zierenberg oder A 44 Dortmund-Kassel, Abfahrt Breuna oder von Korbach über B 251 Richtung Kassel in Ippinghausen L 3214 nach Wolfhagen nehmen.

Betreiber: Stadt Wolfhagen, Burgstraße 33-35, 34466 Wolfhagen  
Fon: 05692/602-0, Fax: 05692/602-190

Bad Camberg  
(Foto: M. Kunz)



Wolfhagen



Stadt Bad Camberg  
Am Amthof 15  
Fon: 06434/202411  
Fax: 06434/202414

65520 **Bad Camberg**

magistrat@bad-camberg.de  
www.bad-camberg.de

## Vom Westerwald über Lahntal und Taunus zum Main

Pfortenwiesen

zum Ortszentrum: 0,2 km

Lage: Jahnstraße

Gebühren: Strom: 1,00 Euro; Wasser: 0,50 Euro; Abwasser: 1,00 Euro

Einschränkungen: Frischwasser, Abwasser wegen Frostgefahr vom 1.12. bis 31.3. außer Betrieb, kann witterungsbedingt auch November betreffen, Strom ganzjährig in Betrieb

Ver-/Entsorgungsmöglichkeiten: Frischwasser, Abwasser, Strom

Anfahrtsbeschreibung: von der A 3 kommend, Richtung Innenstadt, Bahnhofstraße

Betreiber: Stadt Bad Camberg

Braunfelser Kur GmbH  
Am Kurpark 11  
Fon: 06442/93440  
Fax: 06442/934422

35619 **Braunfels**  
touristinfo@braunfels.de  
www.braunfels.de

## Vom Westerwald über Lahntal und Taunus zum Main

**Schloss/Jahnplatz** zum Ortszentrum: 0,3 km

**Lage:** Jahnparkplatz/Weilburger Straße Ecke Jahnstraße

**Gebühren:** ab 5,00 Euro pro Tag, 7,50 Euro pro Tag  
inkl. Ver- und Entsorgung

**Einschränkungen:** keine

**Ver-/Entsorgungsmöglichkeiten:** Frischwasser, Abwasser, Strom,  
Schlüssel im Gasthof Am Turm gegen Kautions (15,00 Euro) erhältlich,  
Fon: 06442/5582

**Anfahrtsbeschreibung:** 30 Min. zur A 3 Frankfurt/Köln, 20 Min. von  
A 45 Frankfurt/ Dortmund oder von der B 456 Frankfurt/Weilburg;  
aus Richtung Wetzlar, Leun und Weilburg kommend, entlang des  
innerörtlichen Parkleitsystems

**Betreiber:** Magistrat der Stadt Braunfels, vertreten durch die  
Braunfelser Kur GmbH

Tourist-Information  
Hauptstraße 19  
Fon: 02771/896151  
Fax: 02771/896159

35683 **Dillenburg**  
touristinfo@dillenburg.de  
www.dillenburg.de

## Vom Westerwald über Lahntal und Taunus zum Main

**Wohnmobilstellplatz Dillenburg** zum Ortszentrum: ca. 0,3 km

**Lage:** Parkplatz am Aquarenabad/Sportpark, 35683 Dillenburg

**Gebühren:** sechs bis acht kostenlose Stellplätze

**Einschränkungen:** keine Einschränkungen bzgl. der Größe oder des  
Gewichts; Stellplätze sind waagrecht und asphaltiert

**Ver-/Entsorgungsmöglichkeiten:** 1,00 Euro für Frischwasser und  
Entsorgung, 1,00 Euro für 8 Stunden Strom, Abwasser ist kostenlos

**Anfahrtsbeschreibung:** A 45 Abfahrt Dillenburg; B 277 Richtung  
Dillenburg (auf der linken Spur halten); im zweiten Kreis die erste  
Ausfahrt; erste Straße rechts (Siegener Straße); erste Straße rechts  
(Stadionstraße)

**Betreiber:** Stadt Dillenburg, Rathausstraße 7, 35683 Dillenburg  
Fon: 02771/896151

**Waldcamp Meerbornsheide**

zum Ortszentrum: ca. 2 km

**Lage:** Waldlage

**Gebühren:** gebührenpflichtig

**Einschränkungen:** keine

**Ver-/Entsorgungsmöglichkeiten:** Alles vorhanden

**Anfahrtsbeschreibung:** A 45 Abfahrt Dillenburg; B 277 Richtung  
Dillenburg (auf der linken Spur halten); im zweiten Kreis die erste  
Ausfahrt; dem Straßenverlauf in Richtung Donsbach / K39 folgen; ca.  
1 km nach dem Ortsausgang Dillenburg der Beschilderung Waldcamp  
Meerbornsheide folgen

**Betreiber:** Familie Cimpan, Meerbornsheide 1-2, 35683 Dillenburg  
Fon: 02771/3305022, Internet: www.waldcamp-meerbornsheide.de

Stadt Hadamar  
Untermarkt 1  
Fon: 06433/89-0  
Fax: 06433/89-155

65589 **Hadamar**

b.sucke@stadt-hadamar.de  
www.hadamar.de

## Vom Westerwald über Lahntal und Taunus zum Main

**Campingplatz Lochmühle** zum Ortszentrum: 5 km

**Lage:** Hadamar-Oberzeuzheim, Gaststätte,  
Wander- und Angelmöglichkeit, Kinderspielplatz

**Gebühren:** Stellplatz: 3,50 Euro, Erwachsene 3,00 Euro,  
Kinder von 5 bis 12 Jahren 2,00 Euro

**Einschränkungen:** keine

**Ver-/Entsorgungsmöglichkeiten:** vorhanden;  
Waschräume, Stromanschluss, Postanschluss

**Anfahrtsbeschreibung:** über die A 3 Köln-Frankfurt, Ausfahrt  
Limburg-Nord; Weiterfahrt Richtung Weilburg-Gießen (B 49/54) bis zur  
Abzweigung Hadamar-Siegen (B 54); über A 45 Dortmund-Frankfurt  
(Sauerlandlinie), Ausfahrt Haiger-Burbach, Weiterfahrt auf der B 54  
Richtung Limburg

**Betreiber:** Angela Güth, Lochmühle, 65589 Hadamar

**Fon:** 06433/2288, **Fax:** 06433/949502

**E-Mail:** lochmuehle.ww@t-online.de

**Internet:** www.hotel-lochmuehle-westerwald.de



Hadamar



Herborn

Stadtmarketing Herborn GmbH  
Hauptstraße 39  
Fon: 02772/708-1900  
Fax: 02772/708-9190

35745 **Herborn**

tourist@herborn.de  
www.herborn.de

## Vom Westerwald über Lahntal und Taunus zum Main

**Schießplatz (City-Parkplatz)** zum Ortszentrum: ca. 0,2 km  
(Fußgängerbeschilderung!)

**Lage:** Am Stadteingang von Sinn und der B 277 kommend,  
am Eckpunkt der Straßen Sinner Landstraße, Walther-Rathenau-Straße  
und Hauptstraße

**Gebühren:** keine

**Einschränkungen:** keine

**Ver-/Entsorgungsmöglichkeiten:** Frischwasser und Strom gegen eine  
Gebühr von 1,00 Euro erhältlich; Toilettenanlage auf dem Platz täglich  
von 8.00 bis 18.00 Uhr geöffnet

**Anfahrtsbeschreibung:** Von der A 45 Abfahrt Herborn-Süd auf die  
B 277 vom Süden/Sinn herkommend erste Abfahrt in die Stadtmitte  
nehmen, an erster Ampel nach links abbiegen. Von der B 255 Wester-  
wald und Autobahn-Abfahrt Herborn-West kommend geradeaus der  
Westerwaldstraße folgen, bis diese auf der Dillbrücke endet, dort rechts  
auf den Parkplatz abbiegen. Innerörtlich mit Wohnmobilsymbol und  
Parkleitsystem (City-Parkplatz) ausgeschildert!

**Betreiber:** Stadtmarketing Herborn GmbH, Hauptstraße 39

**Fon:** 02772/708-1900, **Fax:** 02772/708-9190

**E-Mail:** tourist@herborn.de, **Internet:** www.herborn.de

Tourismus+Congress GmbH  
60329 Frankfurt am Main  
Kaiserstraße 56  
Fon: 069/21238800  
Fax: 069/21237880

# Frankfurt/Main (Höchst)

info@infofrankfurt.de  
www.frankfurt-tourismus.de

## Vom Westerwald über Lahntal und Taunus zum Main

**Campingplatz Mainkur** zum Ortszentrum (Bahnhof Höchst): 23,6 km  
zum Ortszentrum (Römerberg): 9,6 km

**Lage:** 40 Wohnmobilstellplätze, direkt am Main gelegen mit Blick ins Grüne und auf die Skyline von Frankfurt – an der Stadtgrenze liegend.  
**Koordinaten:** 50°08'17" N, 08°46'55" E

**Gebühren:** Stellplatz pro Nacht: 8,00 Euro, Erwachsene pro Nacht: 6,50 Euro, Hund pro Nacht: 2,00 Euro, Besucher pro Tag: 1,00 Euro, Duschmünzen: 1,00 Euro, Strom pro Nacht pauschal: 2,50 Euro, Müllentsorgung: 1,50 Euro

**Einschränkungen:** geöffnet vom 1. April bis 30. September

**Ver-/Entsorgungsmöglichkeiten:** Sanitäre Anlagen

**Anfahrtsbeschreibung:** Über die A 66 Richtung Frankfurt, an der Ausfahrt Maintal-Bischofshaus rechts abbiegen Richtung Frankfurt. An der zweiten Ampel rechts abbiegen auf die Bundesstrasse B8/40 (Frankfurter Landstrasse). Nach ca. 1,5 km liegt der Campingplatz auf der linken Seite, an dem Sie vorbeifahren. Nach ca. 800 m links einordnen und um das Restaurant „Mainkur-Stuben“ herum und Richtung Maintal zurückfahren (beschildert). Nachdem Sie unter der Brücke hindurch gefahren sind vor der Ampel rechts abbiegen.

**Betreiber:** Norbert Stroh, Frankfurter Landstraße 107, 63477 Maintal

**Fon:** 069/412193 (Betreiber), **Fax:** 06109/65364

**E-Mail:** campingplatz-mainkur@t-online.de

**Internet:** www.campingplatz-mainkur.de

**City Camp Frankfurt** zum Ortszentrum (Bahnhof Höchst): 18 km  
zum Ortszentrum (Römerberg): 7,5 km

**Lage:** 24.000 m<sup>2</sup> Gelände, eingebettet zwischen Nidda und Urselbach, Übernachtungsplatz mit 90 Durchgangsplätzen, Stromanschluss für Wohnwagen und Wohnmobile, moderne, gepflegte Sanitärräume, Waschmaschinen und Trockner.

**Koordinaten:** 50°09'50" N, 08°39'02" E

**Gebühren:** Wohnmobilstellplatz (9 Meter) 8,00 Euro pro Tag/Nacht, Erwachsene pro Tag/Nacht 7,00 Euro, Kinder 4 bis 12 Jahre pro Tag/Nacht 2,50 Euro, Gast (ohne Übernachtung) 3,00 Euro, Hund: 3,00 Euro, Strompauschale 1 Tag (nur im Sommer) 3,00 Euro, Duschmarke: 1,10 Euro

**Einschränkungen:** Fahrzeuge nur mit grüner Plakete; Zeltplätze ausschließlich ohne Strom; keine EC- oder Kreditkartenzahlung möglich

**Ver-/Entsorgungsmöglichkeiten:** Entsorgungsstation für Chemietoiletten (nur für Gäste)

**Anfahrtsbeschreibung:** Aus Richtung Süden: Von der A 5 (Nordwest-Kreuz) auf die A 66 Richtung Stadtmitte, Ausfahrt Nr. 21 Richtung Nordweststadt, Ausfahrt Hedderheim „Gewerbegebiet“ den Ausschilderungen folgen.

Aus Richtung Norden: Am Bad Homburger-Kreuz auf die A 661 Richtung Frankfurt Ost, Ausfahrt Nr.6 „Hedderheim“ in Richtung Mertonviertel – nach Aldi links über den Bahnübergang in die Sandelmühle.

**Betreiber:** City Camp Frankfurt, An der Sandelmühle 35,

60439 Frankfurt/Main, **Fon:** 069/570332 (Betreiber)

**E-Mail:** info@city-camp-frankfurt.de

**Internet:** www.city-camp-frankfurt.de

Tourist-Info Idstein  
König-Adolf-Platz  
Fon: 06126/78-620  
Fax: 06126/78-865

65510 **Idstein**

tourist-info@idstein.de  
www.idstein.de

## Vom Westerwald über Lahntal und Taunus zum Main

**Wohnmobilhafen Himmelsbornweg** zum Ortszentrum: 0,5 km

**Lage:** ruhige Lage im Himmelsbornweg im Freizeit- und Erholungsgebiet Wolfsbachtal, 500 m zur historischen Altstadt

**Gebühren:** 10,00 Euro/Nacht

**Einschränkungen:** bis 7,5 t Gesamtgewicht

**Ver-/Entsorgungsmöglichkeiten:** Entsorgung im Preis enthalten; Strom 1,00 Euro/8 Stunden (Automat), 1,00 Euro/80 Liter (Automat)

**Anfahrtsbeschreibung:** A 3 Frankfurt-Köln, Ausfahrt 45 Idstein. An der Ausfahrt rechts abbiegen, dann vor der Ampel wieder rechts und dann nach links auf die B 275 Richtung Eschenhahn. Im Kreisverkehr die 2. Ausfahrt abbiegen und auf der südlichen Umgehungsstraße im 5. Kreisverkehr die 3. Ausfahrt abfahren. Nach gut 1 km rechts in den Himmelsbornweg und der Beschilderung zum Stellplatz folgen.

**Betreiber:** Stadt Idstein

**Fon:** 06126/78-226

**E-Mail:** Lars.Wendland@idstein.de

Tourist-Information  
Domplatz 8  
Fon: 06441/997755  
Fax: 06441/997759

35578 **Wetzlar**

tourist-info@wetzlar.de  
www.wetzlar-tourismus.de

## Vom Westerwald über Lahntal und Taunus zum Main

**Campingplatz Dutenhofener See** zum Ortszentrum: ca. 5 km

**Lage:** Dutenhofener See, ca. 5 km bis Gießen

**Gebühren:** 4,50 Euro pro Person, Jugendliche 3,50 Euro und 5,00 Euro pro Wohnmobil

**Einschränkungen:** keine

**Ver-/Entsorgungsmöglichkeiten:** auf dem Campingplatz möglich

**Anfahrtsbeschreibung:** Aus Richtung Westen und Süden: A 45 bis Wetzlar Ost, dann auf B 49 Richtung Gießen, Abfahrt Lahnau nach Dutenhofen

**Betreiber:** Strasser-Müller-Auegger GbR, Dutenhofener See 1, 35582 Wetzlar, **Fon:** 0641/21245, **Fax:** 0641/2509525

**E-Mail:** info@dutenhofenersee.de, **Internet:** www.dutenhofenersee.de

**Campingplatz Wetzlar**

zum Ortszentrum: ca. 2 km

**Lage:** direkt an der Lahn

**Gebühren:** 5,40 Euro pro Person, Wohnmobil ab 6,50 Euro

**Einschränkungen:** keine

**Ver-/Entsorgungsmöglichkeiten:** auf dem Campingplatz

**Anfahrtsbeschreibung:** Aus Richtung Westen und Süden: A 45 bis Wetzlar Ost, dann auf B 49 Richtung Wetzlar, auf B 49 bis Ausfahrt Wetzlar-Butzbach, weiter Richtung Dillenburg, über eine Hochstraße rechts ab Richtung Naunheim und Dorlar

**Betreiber:** Antonia Lüdeke, Dammstraße 52, 35576 Wetzlar

**Fon:** 06441/34103, **Fax:** 06441/34103

**E-Mail:** info@campingplatz-wetzlar.de

**Internet:** www.campingplatz-wetzlar.de

**Wohnmobilstellplatz Lahninsel** zum Ortszentrum: ca. 0,5 km  
**Lage:** auf der Lahninsel  
**Gebühren:** 8,00 Euro pro Tag und Fahrzeug (inkl. Strom und Wasser)  
**Einschränkungen:** keine  
**Ver-/Entsorgungsmöglichkeiten:** Wasserablauf, Strom- und Wasseranschluss  
**Anfahrtsbeschreibung:** aus Richtung Westen und Süden: A 45 bis Wetzlar Ost, dann auf B 49 Richtung Wetzlar, Abfahrt Wetzlar Garbenheimer Straße in Richtung Altstadt  
**Betreiber:** Tourist-Information, Domplatz 8, 35578 Wetzlar  
**Fon:** 06441/997755, **Fax:** 06441/997759  
**E-Mail:** tourist-info@wetzlar.de, **Internet:** www.wetzlar-tourismus.de

**Wohnmobilstellplatz an der Dill** zum Ortszentrum: ca. 1 km  
**Lage:** direkt an der Dill  
**Gebühren:** 8,00 Euro pro Tag und Fahrzeug (inkl. Strom und Wasser)  
**Einschränkungen:** keine  
**Ver-/Entsorgungsmöglichkeiten:** Wasserablauf, Strom- und Wasseranschluss  
**Anfahrtsbeschreibung:** aus Richtung Westen und Süden: A 45 bis Wetzlar Ost, dann auf B 49 Richtung Wetzlar, Abfahrt Wetzlar Forum in Richtung Krankenhaus über Moritz-Hensoldt-Straße und Seibertstraße in Richtung Dalheim  
**Betreiber:** Tourist-Information, Domplatz 8, 35578 Wetzlar  
**Fon:** 06441/997755, **Fax:** 06441/997759  
**E-Mail:** tourist-info@wetzlar.de, **Internet:** www.wetzlar-tourismus.de

Stadt Babenhausen  
i-Punkt  
Fon: 06073/602-74  
Fax: 06073/602-22

64832 **Babenhausen**  
touristinfo@babenhausen.de  
www.babenhausen.de

## Vom Rhein zum Main und Odenwald

**Wohnmobilstellplatz Stadtmühle Babenhausen** zum Ortszentrum: 0,3 km  
**Lage:** 6 Wohnmobilstellplätze, Babenhausen, Amtsgasse, die Stellplätze befindet sich hinter dem Hexenturm auf dem Gelände der historischen Stadtmühle  
**Gebühren:** auf Anfrage  
**Einschränkungen:** geschlossen am 2. Wochenende im September  
**Ver-/Entsorgungsmöglichkeiten:** vorhanden  
**Anfahrtsbeschreibung:**  
Aus Richtung Norden: L 3065 Ampelkreuzung Richtung Innenstadt, Straßenverlauf folgen (Frankfurter Straße/Fahrstraße), in Ludwigstraße nach rechts einbiegen, Ludwigstraße folgen bis Amtsgasse, links in Amtsgasse einbiegen, nach 100 m rechts auf Parkplatz fahren (Einfahrt gegenüber KITA, Amtsgasse 47), nach Brücke liegt linkerhand der Wohnmobilstellplatz  
Aus Richtung Süden: B 26 Ampelkreuzung an Bahnunterführung abbiegen Richtung Rodgau, nächste Ampelkreuzung links abbiegen in Platanenallee, Straßenverlauf folgen (Platanenallee, Straße An der Stadtmauer, Fahrstraße), links in Ludwigstraße einbiegen, Ludwigstraße folgen bis Amtsgasse, links in Amtsgasse einbiegen, nach 100 m rechts auf Parkplatz fahren (Einfahrt gegenüber KITA, Amtsgasse 47), nach Brücke liegt linkerhand der Wohnmobilstellplatz  
**Betreiber:** Stadt Babenhausen, Marktplatz 2, 64832 Babenhausen  
**Fon:** 06073/602-74, **Fax:** 06073/602-22  
**E-Mail:** touristinfo@babenhausen.de, **Internet:** www.babenhausen.de

Stadt Dreieich  
Hauptstraße 45  
Fon: 06103/601-681  
Fax: 06103/601-8681

63303 **Dreieich**

wirtschaft@dreieich.de  
www.dreieich.de

## Vom Rhein zum Main und Odenwald

**Campingplatz Dreieich-Offenthal**  
(DTV/BVCD\*\*\*\*)

zum Ortszentrum: 0,9 km

**Lage:** Der Campingplatz im Grünen, im Herzen des Rhein-Main-Gebietes. Gleichermaßen verkehrsgünstig wie malerisch ist die Lage im Ortsteil Offenthal der Stadt Dreieich – die Entfernung n. Frankfurt o. Darmstadt beträgt weniger als 15 Min. In der Umgebung sorgen Burgruine Hayn zu Dreieich u. die hübschen Hayner Altstadtgassen für erlebnisreiche Ausflüge. Rad- und Wanderfreunde können das „Tor zum Odenwald“ aufstoßen u. auf Siegfrieds Pfaden wandeln. Bahnhofstraße 77, Höhe ca. 170 m.

**Gebühren:** 2 Erwachsene und Reisemobil 18,50 Euro zzgl. Strom, ggf. Duschmünzen

**Einschränkungen:** keine Hunde

**Ver-/Entsorgungsmöglichkeiten:** Strom, Wasser, Abwasser, Abfall (nach Sorten getrennt)

**Anfahrtsbeschreibung:** Von der A 5 nach Dreieich-Offenthal fahren und am Knoten Offenthal-Ost in Richtung Dietzenbach abbiegen, danach finden Sie uns am Waldrand. Von der A 3 über Dietzenbach-Süd in Richtung Dreieich-Offenthal weiter fahren, danach finden Sie uns nördlich von Dreieich-Offenthal.

S-Bahn-Anschluss nach Frankfurt in 700 m Entfernung.

**Betreiber:** Familie Schönweitz, Bahnhofstraße 77, 63303 Dreieich

**Fon:** 06074/5629, **Fax:** 06074/629133

**E-Mail:** info@campingplatz-dreieich.de

**Internet:** www.campingplatz-dreieich.de



Campingplatz Dreieich-Offenthal



Erbach

Touristik-Information Erbach  
und Odenwald-Laden  
Marktplatz 1 (Altes Rathaus)  
Fon: 06062/6480  
Fax: 06062/6489

64711 **Erbach**

tourismus@erbach.de  
www.erbach.de

## Vom Rhein zum Main und Odenwald

**Campingplatz Safari**

zum Ortszentrum: 8 km

**Lage:** 64711 Erbach – Stadtteil Bullau

**Gebühren:** auf Anfrage

**Einschränkungen:** keine

**Ver-/Entsorgungsmöglichkeiten:** vorhanden

**Anfahrtsbeschreibung:** in Erbach von der B 45 aus in östlicher Richtung (Hessenklinik) über Erlenbach nach Bullau

**Betreiber:** Familie Leu, Gelbe Heide 24, 64711 Erbach im Odenwald

**Fon:** 06062/2051, **Fax:** 06062/3309

**E-Mail:** tennishotel@t-online.de, **Internet:** www.bullau.de



**Wohnmobilstellplatz „Alexanderbad“** zum Ortszentrum: 0,8 km

**Lage:** gepflasterter Platz am Alexanderbad; nur wenige Meter in die historische Altstadt und zum Schloss am Marktplatz mit den weltberühmten „Gräflichen Sammlungen“ und dem Deutschen Elfenbeinmuseum; in der Nähe befindet sich der Wildpark Brudergrund  
**Koordinaten:** N 49°39'48“, O 08°59'20“

**Gebühren:** kostenlos

**Einschränkungen:** Aufenthaltsdauer max. 72 Stunden

**Ver-/Entsorgungsmöglichkeiten:** Stromversorgung: Elektrostar 6 x 16 A CEE - 0,50 Euro pro kWh, Sani-Station mit Winterbetrieb,  
Trinkwasser: 1,00 Euro für ca. 70 l Entsorgung kostenlos

**Anfahrtsbeschreibung:** von der Bundesstraße 45 am Sportparkgelände in die Straße „An der Zentlinde“ in Richtung Alexanderbad

**Betreiber:** Stadt Erbach, Neckarstraße 3, 64711 Erbach im Odenwald

Stadt Miltenberg  
Engelplatz 69  
Fon: 09371/4040  
Fax: 09371/404101

63897 **Miltenberg**

post@miltenberg.de  
www.miltenberg.info

## Vom Rhein zum Main und Odenwald

**Stellplatz am Mainufer** zum Ortszentrum: etwa 0,3 km

**Lage:** am rechten Mainufer, zwischen Campingplatz und Yachthafen

**Gebühren:** kostenlos

**Einschränkungen:** keine

**Ver-/Entsorgungsmöglichkeiten:** an der Esso-Tankstelle Ecke Luitpoldstraße/Jahnstraße

**Betreiber:** Stadt Miltenberg

**Wohnmobilstellplatz hinter dem Schwimmbad** zum Ortszentrum: 1 km

**Lage:** am Ortsrand, hinter dem Schwimmbad in Mainnähe

**Gebühren:** kostenlos

**Einschränkungen:** keine

**Ver-/Entsorgungsmöglichkeiten:** an der Esso-Tankstelle Ecke Luitpoldstraße/Jahnstraße

**Anfahrtsbeschreibung:** Kresswiesenweg, Zufahrt am Schwimmbad-Parkplatz

**Betreiber:** Stadt Miltenberg

**Stellplatz in Bürgstadt** zum Ortszentrum: 2 km

**Lage:** am Ortsrand in Mainnähe auf dem Festplatz/ an der Festhalle, teilweise überdacht

**Gebühren:** kostenlos

**Einschränkungen:** Sie dürfen bis zu 6 Nächte ununterbrochen stehen bleiben

**Ver-/Entsorgungsmöglichkeiten:** vor Ort, Müllentsorgung ist jedoch nicht möglich

**Anfahrtsbeschreibung:** über die Josef-Ullrich-Straße, Bürgstadt

**Betreiber:** Gemeinde Bürgstadt

Tourist Information  
Hauptstraße 27  
Fon: 06282/67-105  
Fax: 06282/67-199

74731 **Walldürn**

tourismus@wallduern.de  
www.wallduern.de

## Vom Rhein zum Main und Odenwald

**Reisemobil-Service-Station** zum Ortszentrum: 5 Min. Fußweg

**Lage:** 4 Stellplätze Parkplatz „Basilika“/Miltenberger Straße, ruhig, zentrumsnah, in der Nähe der Altstadt, Basilika, Historisches Rathaus, Einkaufsmöglichkeiten, Kino und Gastronomie, ca. 10 Gehminuten zum Hallenbad mit Sauna, Freibad, Tennishalle mit Kegelbahnen

**Gebühren:** kostenlos

**Einschränkungen:** keine

**Ver-/Entsorgungsmöglichkeiten:** Trinkwasser: 1,00 Euro für ca. 80 l, Stromversorgungssäule 0,50 Euro pro kWh, Entsorgung kostenlos

**Anfahrtsbeschreibung:** B 47/27 Ausfahrt West, Ausschilderung Parkplatz „Basilika“, Miltenberger Straße

**Betreiber:** Stadtwerke Walldürn GmbH, Würzburger Straße 10-18  
74731 Walldürn, Fon: 06282/9220-29

**E-Mail:** sww@sw-wallduern.de, **Internet:** www.sw-wallduern.de



**GOLDSCHMITT-techmobil GmbH**

zum Ortszentrum: ca. 25 Min. Fußweg

**Lage:** 25 Stellplätze am GOLDSCHMITT techmobil – Europas größtes Zentrum für die Veredelung von Reisemobilen, Industrieparkstraße/Heidingsfelder Weg

**Gebühren:** kostenlos, Anmietung eines GOLDSCHMITT-Pkw zur Erkundung des Umlandes möglich, Komplettservice für alle Arbeiten rund um das Reisemobil, TÜV täglich im Haus, Caravaning-Outlet Camp d'Oro auf dem Firmenareal, Restaurant mit Beach

**Einschränkungen:** keine, ganzjährig in Betrieb

**Ver-/Entsorgungsmöglichkeiten:** Holiday-Clean-Station am Stellplatz, Wasser- und Stromanschlüsse (nach Verbrauch)

**Anfahrtsbeschreibung:** B 27, zwischen Walldürn und Höpfingen, Ausfahrt VIP, Beschilderung Goldschmitt folgen

**Betreiber:** GOLDSCHMITT-techmobil GmbH

Industrieparkstraße 1, 74731 Walldürn, Fon: 06282/2229-600

**E-Mail:** wallduern@goldschmitt.de, **Internet:** www.goldschmitt.de



## Vom Rhein zum Main und Odenwald

**Parkplatz Tauberufer** zum Ortszentrum: 5 Min. Fußweg

**Lage:** Großparkplatz; Am Tauberufer; Stellplätze für ca. 54 Wohnmobile! Ganzjährig nutzbar

**Gebühren:** kostenpflichtig

**Einschränkungen:** keine

**Ver-/Entsorgungsmöglichkeiten:** vorhanden, Strom nicht vorhanden

**Anfahrtsbeschreibung:** A 3 Frankfurt–Nürnberg bis zur Abfahrt Wertheim-Lengfurt (Nr. 66) bzw. A 81 Stuttgart–Würzburg bis zur Abfahrt Tauberbischofsheim (Nr. 3) und dann weiter in Richtung Wertheim

**Auskunft:** Steg, Fon: 09342/9309-0

**E-Mail:** info@steg-wohnbau.de, **Internet:** www.steg-wohnbau.de

**Wertheim-Bettingen ERWIN HYMER WORLD** zum Ortszentrum: 9 km

**Lage:** 90 Stellplätze am Freizeit und Caravan Center in Wertheim-Bettingen ERWIN HYMER WORLD (ganzjährig geöffnet)

**Gebühren:** kostenlos

**Einschränkungen:** keine

**Ver-/Entsorgungsmöglichkeiten:** Ver- und Entsorgung sowie Strom vorhanden

**Anfahrtsbeschreibung:** A 3 Frankfurt–Nürnberg bis zur Abfahrt Wertheim-Lengfurt (Nr. 66) bzw. A 81 Stuttgart–Würzburg bis zur Abfahrt Tauberbischofsheim (Nr. 3) und dann weiter in Richtung Wertheim

**Auskunft:** ERWIN HYMER WORLD GmbH, Hymerring 1, 97877

Wertheim, Fon: 09342/9351-0, E-Mail: info@erwinhymerworld.de

**Internet:** www.erwinhymerworld.de



Wertheim  
(Foto: Peter Frischmuth)

Stadtinformation  
Am Rathaus 2  
Fon: 07191/894256  
Fax: 07191/894100

71522 **Backnang**

stadtinfo@backnang.de  
www.backnang.de

## Vom Neckar zum Schwarzwald und Bodensee

**Wohnmobilstellplatz** zum Ortszentrum: ca. 1,5 km  
**Martin-Dietrich-Allee**

**Lage:** 4 Stellplätze am nordöstlichen Stadtrand von Backnang, an der Murr, Nähe Erlebnisbad

**Gebühren:** 1,00 Euro für 10 Minuten Frischwasserentnahme

**Einschränkungen:** keine

**Ver-/Entsorgungsmöglichkeiten:** Abwasserentsorgung u. Frischwasser

**Anfahrtsbeschreibung:** Wohnmobilsymbol oder Beschilderung Erlebnisbad folgen

**Betreiber:** Stadt Backnang, E-Mail: stadtinfo@backnang.de

**Internet:** www.backnang.de

Kurverwaltung  
Bei den Thermen 4  
Fon: 07125/94320  
Fax: 07125/943222

72574 **Bad Urach**

info@badurach.de  
www.badurach-tourismus.de

## Vom Neckar zum Schwarzwald und Bodensee

**Wohnmobilstellplatz Bad Urach** zum Ortszentrum: ca. 2 km

**Lage:** 26 Stellplätze befinden sich in unmittelbarer Nähe zum Kurzentrum und zu den AlbThermen mit Saunawelt

**Gebühren:** 8,00 Euro pro Nacht inkl. Kurtaxe und Strom

**Einschränkungen:** Die Stellplätze sind nur für Wohnmobile freigegeben. Nicht zugelassen sind Pkw's und Wohnwagen (keine sanitären Anlagen vorhanden).

**Ver-/Entsorgungsmöglichkeiten:** für die Versorgung mit Frischwasser und die Entsorgung von Abwasser steht eine Sanistation mit Münzautomat zur Verfügung

**Anfahrtsbeschreibung:** B 28, in Bad Urach Richtung Kurzentrum

**Betreiber:** Kurverwaltung Bad Urach

**Campingplatz Pfählhof** zum Ortszentrum: ca. 2 km

**Lage:** Campingplatz Pfählhof liegt im Grabenstetter Tal an der Landstraße Bad Urach-Grabenstetten

**Gebühren:** Stellplatzgebühr Auto und Wohnwagen:  
Hauptsaison 6,50 Euro pro Nacht, Nebensaison 6,00 Euro pro Nacht,  
Personengebühr Erwachsene: Hauptsaison 5,20 Euro pro Nacht,  
Nebensaison 4,70 Euro pro Nacht zzgl. Kurtaxe

**Einschränkungen:** keine

**Ver-/Entsorgungsmöglichkeiten:** direkt auf dem Campingplatz

**Anfahrtsbeschreibung:** B 28 Richtung Ulm, dann L 211 Richtung Grabenstetten

**Betreiber:** Werner Koch, Pfählhof 2, 72574 Bad Urach

**Fon:** 07125/8098, **Fax:** 07125/8091, **Internet:** www.pfaehlhof.de

Tourist-Information  
Marktplatz 12  
Fon: 07143/80780  
Fax: 07143/8078289

74354 **Besigheim**

stadtverwaltung@besigheim.de  
www.besigheim.de

## Vom Neckar zum Schwarzwald und Bodensee

**Wohnmobilstellplatz** zum Ortszentrum: ca. 0,5 km  
bei der Minigolfanlage

**Lage:** 9 geschotterte Plätze, Auf dem Kies 32, in ruhiger Lage in der Nähe des Zentrums

**Gebühren:** 5,00 Euro pro Nacht (Entsorgung inkl.)

**Ver-/Entsorgungsmöglichkeiten:** Frischwasserentnahmestelle (1,00 Euro pro 50 Liter), Entsorgungsstelle, Entleerung Kassetten-Toiletten

**Anfahrtsbeschreibung:** A 81, Ausfahrt 13 (Mundelsheim), in Besigheim B 27 folgen, L 1113, beim Sportgelände befindet sich die Minigolfanlage

**Betreiber:** Stadt Besigheim

**Kontakt:** Kiosk bei der Minigolfanlage, Auf dem Kies 32  
74354 Besigheim

Tourismus &  
Stadtmarketing  
Marktplatz 7/1  
Fon: 07351/51165  
Fax: 07351/51511

88400 **Biberach a. d. Riß**

Tourismus@biberach-riss.de  
www.biberach-tourismus.de

## Vom Neckar zum Schwarzwald und Bodensee

**Stellplatz an der Rißstraße** zum Ortszentrum: 0,5 km

**Lage:** geschotterter Stellplatz mit 20 Plätzen auf einem eingewachsenen Gelände an der Rißstraße, 500 m zur historischen Altstadt mit Restaurants, Cafés und Sehenswürdigkeiten und 1 km zum Hallen- und Freibad, direkt an der Genießeroute „Barock“ Oberschwaben, mit Infotafeln, Prospektfach und Picknicktisch, Mobile über 8 m möglich, Hunde erlaubt.

**Koordinaten:** N 48°06'09“, O 09°47'44“

**Gebühren:** 5,00 Euro pro Nacht  
inkl. Wasserversorgung und Wasserentsorgung

**Einschränkungen:** keine

**Ver-/Entsorgungsmöglichkeiten:** Wasseranschluss/Ver- und Entsorgungsstation, Stromversorgung, Müllentsorgung (von April bis Oktober)

**Anfahrtsbeschreibung:** von der B 30 Abfahrt Biberach-Nord Richtung Bahnhof/Zentrum; vor dem Überqueren der Gleise rechts in die Rißstraße einbiegen (Hinweisschild)

**Betreiber:** Stadt Biberach an der Riß



*Biberach an der Riß*

# Tourist-Information 74321 **Bietigheim-Bissingen**

Hauptstraße 65

Fon: 07142/74227

Fax: 07142/74229

[tourismus@bietigheim-bissingen.de](mailto:tourismus@bietigheim-bissingen.de)

[www.bietigheim-bissingen.de](http://www.bietigheim-bissingen.de)

## Vom Neckar zum Schwarzwald und Bodensee

**Wohnmobilstellplatz**  
an der Enz/Mühlwiesenstraße

zum Ortszentrum: 0,2 km

**Lage:** Wohnmobilstellplatz in der Mühlwiesenstraße, in zentraler Lage am Enzufer, altstadtnah, Koordinaten: N 48°57'41", O 9°7'58"

**Gebühren:** 5,00 Euro pro Reisemobil und Tag (inkl. Entsorgung)

**Einschränkungen:** Unser Stellplatz ist nur für wohnmobile Touristen mit autarken Fahrzeugen freigegeben. Nicht zugelassen sind auf diesem Platz Pkw, Wohnwagen und Zelte (Höchstaufenthaltsdauer = 4 Tage).

**Ver-/Entsorgungsmöglichkeiten:** Strom- und Wasserversorgung gegen Gebühr, Wasserentsorgung kostenlos

**Anfahrtsbeschreibung:** via A 81, Ausfahrt 15 (Ludwigsburg/Nord), weiter auf der B 27 nach Bietigheim-Bissingen bis runter ins Enzthal; wenn Sie die Enz überquert haben, die erste Straße rechts

**Betreiber:** Stadt Bietigheim-Bissingen, Tourist-Information  
Hauptstraße 65, 74321 Bietigheim-Bissingen  
Fon: 07142/74227, Fax: 07142/74229

*Bietigheim-Bissingen*



*Blaubeuren*



Touristinformation  
Kirchplatz 10  
Fon: 07344/966990  
Fax: 07344/9669915

## 89143 **Blaubeuren**

[tourist@blaubeuren.de](mailto:tourist@blaubeuren.de)  
[www.blaubeuren.de](http://www.blaubeuren.de)

## Vom Neckar zum Schwarzwald und Bodensee

**Wohnmobilstellplatz Blaubeuren**

zum Ortszentrum: ca. 0,6 km

**Lage:** 20 Stellplätze in ruhiger und zentraler Lage am Ende des Parkings neben einer Anliegerstraße, kein Durchgangsverkehr; nur wenige Meter zur Blautopf, Klosteranlage und Altstadt; Hallenbad, Sauna und Freischwimmbad direkt neben dem Stellplatz

**Gebühren:** 5,00 Euro pro Nacht und Mobil

**Einschränkungen:** keine Fahrzeuge über 12 t

**Ver-/Entsorgungsmöglichkeiten:** Sani-Station auf dem Parkplatz „P 6“, Tag und Nacht erreichbar

**Anfahrtsbeschreibung:** A 8 München-Stuttgart bis zur Abfahrt Merklingen (Nr. 61), weiter auf der Landstraße über Machtolsheim in Richtung Blaubeuren, B 28 in die Stadt; im Ort dem Wegweiser „Stadtmitte“ folgen, dann dem Leitsystem zum Parkplatz „P 6“ hinter der Dieter-Baumann-Sporthalle am Dodelweg

**Betreiber:** Stadt Blaubeuren

Stadt Bönnigheim  
Kirchheimer Straße 1  
Fon: 07143/273-0  
Fax: 07143/273-153

74357 **Bönnigheim**

[www.boennigheim.de](http://www.boennigheim.de)

## Vom Neckar zum Schwarzwald und Bodensee

**Wohnmobilstellplatz am Mineralfreibad** zum Ortszentrum: 0,5 km

**Lage:** Direkt neben dem Mineralfreibad, altstadtnah, Bachstraße 40

**Koordinaten:** 9°5'17"E 49°2'23"N

**Gebühren:** kostenlos

**Einschränkungen:** maximale Stellzeit 5 Tage

**Ver-/Entsorgungsmöglichkeiten:** Münzautomat für Frischwasser und Strom, Entsorgungsstation für Abwasser der Firma Arzt als Münzautomat

**Anfahrtsbeschreibung:** A 81, Ausfahrt 13 (Mundelsheim); über Kirchheim nach Bönnigheim, dann der Beschilderung Freibad/Wohnmobilstellplatz folgen

**Betreiber:** Stadtverwaltung Bönnigheim, 74357 Bönnigheim

**Kontakt:** Mai bis Mitte September: Mineralfreibad, **Fon:** 07143/26940

September bis April: Liegenschaftsamt, **Fon:** 07143/273-331

**E-Mail:** [franz.boehm@boennigheim.de](mailto:franz.boehm@boennigheim.de)

**Internet:** [www.boennigheim.de](http://www.boennigheim.de)

**Wohnmobilstellplatz bei Weinkellerei** zum Ortszentrum: 0,1 km

**Lage:** Der Wohnmobilstellplatz liegt auf dem Hof der Weinkellerei

Kölle, am Rande der historischen Altstadt

**Koordinaten:** 9°6'10"E 49°2'32"N

**Gebühren:** 5,00 Euro pro Nacht

**Einschränkungen:** keine

**Ver-/Entsorgungsmöglichkeiten:** Entnahmestelle für Frischwasser und Strom

**Anfahrtsbeschreibung:** A 81, Ausfahrt 13 (Mundesheim); über Kirchheim nach Bönnigheim. Von der Kirchheimer Straße in die Industriestraße abbiegen und weiter bis zum Schmiedsberger Weg. Hier links abbiegen.

**Betreiber:** Weinkellerei Kölle GbR, 74357 Bönnigheim

**Fon:** 07143/24748 oder 21072

**Internet:** [www.weinkellerei-koelle.de](http://www.weinkellerei-koelle.de)



Stadtinformation  
Sparkassenplatz 2  
Fon: 07051/167-399  
Fax: 07051/167-398

75365 **Calw**

stadtinfo@calw.de  
www.calw.de

## Vom Neckar zum Schwarzwald und Bodensee

**Stellplätze am „Alten Bahnhof“** zum Ortszentrum: 0,8 km

**Lage:** 20 ha mit 30 Stellplätzen (davon 4 parzelliert) in Stadtrandlage auf dem Parkplatz am „Alten Bahnhof“, Bahnhofstraße, extra für Reisemobile reservierter Bereich neben dem Postparkplatz, ebener, befestigter Untergrund (Rasengittersteine), Beleuchtung, Stromsäule vorhanden.  
**Koordinaten:** N 48°42'33“, O 08°44'27“

**Gebühren:** keine

**Einschränkungen:** keine (ganzjährig geöffnet)

**Ver-/Entsorgungsmöglichkeiten:** 4 Stromanschlüsse mit CEE-Steckdose mit 16 Ampere abgesichert, Kosten: 0,50 Euro/kWh; kombinierter Frisch- und Abwasseranschluss Holiday-Clean-Anlage, Kosten Frischwasser: 1,00 Euro für 80-90 l; Das Entleeren von fest eingebauten und mobilen Abwassertanks, fest eingebauter Fäkalientanks sowie Kassettentoiletten ist möglich.

**Anfahrtsbeschreibung:** B 463 Pforzheim-Nagold bis Calw, im Ort weiter Richtung Nagold, der Stellplatz liegt an der Bahnhofstraße am „Alten Bahnhof“ und ist innerörtlich ausgeschildert

**Betreiber:** Caravan Service Preuss, Liebenzeller Straße 61, 75365 Calw  
**Fon:** 07051/967237, **Fax:** 07051/967197  
**E-Mail:** info@caravanservice-preuss.de  
**Internet:** www.caravanservice-preuss.de

Tourist-Information/Kulturamt  
Dornstetten  
Marktplatz 2  
Fon: 07443/962030  
Fax: 07443/962099

72280 **Dornstetten**

info@dornstetten.de  
www.dornstetten.de

## Vom Neckar zum Schwarzwald und Bodensee

**Campingplatz „Königskanzel“** zum Ortszentrum: 2,5 km

**Lage:** in Dornstetten-Hallwangen

**Gebühren:** Stellplatz 8,50 Euro, Erw. 8,00 Euro, Kind 4,00 Euro, Kurtaxe 1,20 Euro pro Person/Nacht, Strom kWh 0,60 Euro; in der Nebensaison niedrigere Gebühren

**Einschränkungen:** keine

**Ver-/Entsorgungsmöglichkeiten:** möglich

**Anfahrtsbeschreibung:** A 81, Stuttgart-Singen, Ausfahrt Horb, Richtung Freudenstadt, in Dornstetten den Hinweisschildern folgen oder über die A 5 Karlsruhe-Basel, Ausfahrt Rastatt, durch Freudenstadt nach Dornstetten-Hallwangen.

**Betreiber:** Familie Eiermann, Freizeitweg 1, 72280 Dornstetten  
**Fon:** 07443/6730, **Fax:** 07443/4574  
**E-Mail:** info@camping-koenigskanzel.de  
**Internet:** www.camping-koenigskanzel.de



Stadt Eppingen  
Marktplatz 1 – 3  
Fon: 07262/920-0  
Fax: 07262/920-1177

75031 **Eppingen**

rathaus@eppingen.de  
www.eppingen.de

## Vom Neckar zum Schwarzwald und Bodensee

**Wohnmobilhalt am Altstadtring** zum Ortszentrum: 0,15 km

**Lage:** vor den Toren der Eppinger Altstadt, zwischen Bahnhof und Altstadt; Pkw-Parkplatz mit 4 Wohnmobilstellplätzen im rückwärtigen Bereich

**Gebühren:** kostenlos

**Einschränkungen:** keine

**Ver-/Entsorgungsmöglichkeiten:** Strom: 4 CEE-Steckdosen;  
Frischwasser: 3/4-Zoll-Anschluss; Abwasser/Entsorgung vorhanden

**Betreiber:** Stadt Eppingen, Fon: 07262/920-1149 oder -1155



Eppingen



Esslingen am Neckar

Stadtinformation  
Marktplatz 16  
Fon: 0711/396939-69  
Fax: 0711/396939-39

73728 **Esslingen am Neckar**

info@esslingen-marketing.de  
www.esslingen-marketing.de

## Vom Neckar zum Schwarzwald und Bodensee

**Parkplatz Esslinger Burg** zum Ortszentrum: 0,5 km Fußweg

**Lage:** Parkplatz Esslinger Burg (2 Stellplätze); über die historischen Stäffele erreicht man die wunderschöne Esslinger Altstadt mit über 800 denkmalgeschützten Bauten und ihren verwinkelten, malerischen Gässchen

**Gebühren:** kostenlos

**Einschränkungen:** keine

**Ver-/Entsorgungsmöglichkeiten:** nächste Station wenige Kilometer entfernt in Ostfildern

**Anfahrtsbeschreibung:**

A 8 aus Richtung München: Ausfahrt Wendlingen auf B 313 in Richtung Plochingen, Richtung Stuttgart abbiegen auf B 10 bis Ausfahrt Esslingen, Richtung Altstadtring, dort der Ausschilderung Burg folgen.

A 8 aus Richtung Stuttgart (Frankfurt oder Singen): Ausfahrt Esslingen/Neuhausen, Richtung Esslingen rechts abbiegen auf die Umgehungsstraße, über die Adenauer-Brücke, nach Esslingen auf den Altstadtring, dort Ausschilderung Burg folgen.

Von Stuttgart direkt über die B 10, Ausfahrt Stadtmitte/Zentrum, auf den Altstadtring und der Ausschilderung Burg folgen

## Vom Neckar zum Schwarzwald und Bodensee

**Altes Kapuzinerkloster** zum Ortszentrum: 0,2 km

**Lage:** Altes Kapuzinerkloster (bis zu 20 Stellplätze),  
am Rand der Altstadt, Klosterstraße 1

**Gebühren:** kostenlos

**Einschränkungen:** keine

**Ver-/Entsorgungsmöglichkeiten:** öffentliches WC auf dem Platz

**Anfahrtsbeschreibung:** B 33 Ortseingang Haslach immer den  
Schildern Tourist Information folgen; Anfahrtsskizze im Internet  
unter [www.haslach.de](http://www.haslach.de)

**Betreiber:** Stadt Haslach, Klosterstr. 1, 77716 Haslach

**Fon:** 07832/706172, **Fax:** 07832/706178

**Parkplatz Eichenbach-Sporthalle** zum Ortszentrum: ca. 1 km

**Lage:** Parkplatz Eichenbach-Sporthalle (bis zu 10 Stellplätze)

**Gebühren:** kostenlos

**Einschränkungen:** Während der Schwimmbadsaison ist manchmal  
ein Ausweichen auf den daneben liegenden Parkplatz „Markthalle“ zu  
empfehlen.

**Ver-/Entsorgungsmöglichkeiten:** Die Entsorgung wird von der  
regionalen Kläranlage Biberach (6 km entfernt) übernommen.

**Anfahrtsbeschreibung:** Eine Anfahrtsskizze finden Sie auf der  
Homepage der Stadt Haslach ([www.haslach.de](http://www.haslach.de)).

**Betreiber:** Stadt Haslach, Klosterstr. 1, 77716 Haslach

**Fon:** 07832/706172, **Fax:** 07832/706178

**Waldseeparkplatz** zum Ortszentrum: 2 km

**Lage:** Waldseeparkplatz (bis zu 10 Stellplätze)

**Gebühren:** kostenlos

**Einschränkungen:** keine

**Ver-/Entsorgungsmöglichkeiten:** Die Entsorgung wird von der  
regionalen Kläranlage Biberach (6 km entfernt) übernommen.

**Anfahrtsbeschreibung:** Eine Anfahrtsskizze finden Sie auf der  
Homepage der Stadt Haslach ([www.haslach.de](http://www.haslach.de))

**Betreiber:** Stadt Haslach, Klosterstr. 1, 77716 Haslach

**Fon:** 07832/706172, **Fax:** 07832/706178



Stadt Herrenberg  
Marktplatz 5  
Fon: 07032/924-0  
Fax: 07032/924-365

71083 **Herrenberg**

ktm@herrenberg.de  
www.herrenberg.de

## Vom Neckar zum Schwarzwald und Bodensee

**Stellplatz an der Stadthalle**

zum Ortszentrum: 0,5 km

**Lage:** 5 Stellplätze für Wohnmobile in der Stadthallenstraße 5, markierte Stellfläche auf einem asphaltierten Parkplatz am Rand des historischen Stadtzentrums mit vielfältiger Gastronomie und Läden. **Koordinaten:** N 48°35'50" O 08°52'04" (Ab Sommer 2016 wird der Stellplatz verlegt. Bei Rückfragen bitte an die Betreiberadresse wenden.)

**Gebühren:** kostenlos

**Einschränkungen:** keine, ganzjährig nutzbar, Mobile über 8 m erlaubt

**Ver-/Entsorgungsmöglichkeiten:** Modusan-Anlage, Chemie-WC-Entleerung, keine Dusche, Strom 1,00 Euro/6 Std. Wasser 1,00 Euro/80 ltr.

**Anfahrtsbeschreibung:** A81 Stuttgart/Rottweil, Ausfahrt 28 Herrenberg, dann zum Stadtzentrum; im Stadtzentrum rechts zur Stadthalle beschildert, nach 350 m links in die Stadthallenstraße (P Feuerwehr) einbiegen, dann auf dem Parkplatzgelände links hinten zum Stellplatz.

**Betreiber:** Stadt Herrenberg, 71083 Herrenberg, Fon: 07032/924320  
**E-Mail:** ktm@herrenberg.de, **Internet:** www.herrenberg.de



Herrenberg



Kirchheim unter Teck

Kirchheim-Info  
Max-Eyth-Straße 15  
Fon: 07021/502-555  
Fax: 07021/502-550

73230 **Kirchheim unter Teck**

tourist@kirchheim-teck.de  
www.kirchheim-teck.de

## Vom Neckar zum Schwarzwald und Bodensee

**Ziegelwasen**

zum Ortszentrum: 0,25 km

**Lage:** Der Platz befindet sich an der Schlierbacher Straße nahe der historischen Altstadt mit Schloss, Stadtmauer und imposanten Fachwerkbauten. Kirchheim ist Einkaufs- und Marktstadt am Fuß der Schwäbischen Alb u. Ausgangspunkt für Rad- und Wandertouren.

**Gebühren:** keine

**Einschränkungen:** keine

**Ver-/Entsorgungsmöglichkeiten:** keine

**Anfahrtsbeschreibung:** A 8 Abfahrt Kirchheim-Süd; Innenstadt; Richtung Notzingen

**Betreiber:** Stadt Kirchheim unter Teck

**Fon:** Service-Telefon Kirchheim-Info 07021/502-555

Tourist-Information  
Marktstraße 23  
Fon: 07144/102-0  
Fax: 07144/102-311

71672 **Marbach**

touristik@schillerstadt-marbach.de  
www.schillerstadt-marbach.de

## Vom Neckar zum Schwarzwald und Bodensee

**Parkplatz beim Bolzplatz** zum Ortszentrum: 1 km

**Lage:** Ecke Poppenweiler Straße/Weimarstraße

**Gebühren:** 5,00 Euro pro Nacht

**Einschränkungen:** maximal 5 Fahrzeuge

**Ver-/Entsorgungsmöglichkeiten:** HOLIDAY-CLEAN-ANLAGE am Gruppenklärwerk Häldenmühle an der Landesstraße L 1100 zwischen Marbach am Neckar und Murr, Elektrosäule mit Münzautomat vor Ort

**Anfahrtsbeschreibung:** Anfahrt über die L 1100; Parkleitsystem mit Hinweis auf Wohnmobilstellplatz in Richtung „Schillerhöhe“ folgen

**Betreiber:** Stadtverwaltung Marbach

Marbach (Foto: Michael Weber)



Markgröningen



Stadt Markgröningen  
Marktplatz 1  
Fon: 07145/13-241  
Fax: 07145/13-131

71706 **Markgröningen**

tourismus@markgroeningen.de  
www.markgroeningen.de

## Vom Neckar zum Schwarzwald und Bodensee

**Wohnmobilstellplätze am Festplatz** zum Ortszentrum: 0,5 km

**Lage:** 2 Wohnmobilstellplätze beim Festplatz; zentrale Lage am Rande der Altstadt mit ihren imposanten Fachwerkbauten

**Gebühren:** kostenlos

**Einschränkungen:** über die Dauer des internationalen Musikfestes und des Schäferlaufs keine Nutzung möglich (insg. drei Wochen im August)

**Ver-/Entsorgungsmöglichkeiten:** keine

**Anfahrtsbeschreibung:** Zufahrt zum Innenstadtring, dann immer der blauen Beschilderung „Festplatz“ folgen

**Betreiber:** Stadt Markgröningen, Marktplatz 1, 71706 Markgröningen

**Fon:** 07145/13-241, **Fax:** 07145/13-131

**E-Mail:** [tourismus@markgroeningen.de](mailto:tourismus@markgroeningen.de)

**Internet:** [www.markgroeningen.de](http://www.markgroeningen.de)

Gästeinformation  
Kirchstraße 4  
Fon: 07532/440400  
Fax: 07532/4404040

88709 **Meersburg**

info@meersburg.de  
www.meersburg.de

## Vom Neckar zum Schwarzwald und Bodensee

**Wohnmobilstellplatz**  
Ergeten und Allmend

zum Ortszentrum: ca. 1 km

**Lage:** Am Ortsrand Richtung Daisendorf, die Zufahrt ist ausgeschildert

**Gebühren:** Tagessatz 12,00 Euro (Plätze ohne Versorgung rechts vom Feuerwehrhaus 8,00 Euro)

**Einschränkungen:** keine

**Ver-/Entsorgungsmöglichkeiten:** Strom, Frischwasser, Entsorgung von Müll, Abwasser und chemischer Toilette, WC-Anlage

**Anfahrtsbeschreibung:** Ortsdurchfahrt Meersburg auf der B 33 (Stettener Straße), an der Ampelkreuzung bei der Kirche Richtung Daisendorf abbiegen, der Straße folgen, Wohnmobilparkplätze beim Kreisverkehr

**Betreiber:** Stadt Meersburg, Marktplatz 1, 88709 Meersburg

**E-Mail:** info@meersburg.de, **Internet:** www.meersburg.de

Tourist-Information  
Marktplatz 4  
Fon: 06261/91880  
Fax: 06261/918815

74821 **Mosbach**

tourist.info@mosbach.de  
www.mosbach.de

## Vom Neckar zum Schwarzwald und Bodensee

**Wohnmobilstellplatz** Wasemweg zum Stadtzentrum: 1 km Fußweg

**Lage:** Wasemweg, Koordinaten: N 49°21'41", O 09°08'54"

**Gebühren:** kostenlos (die ersten drei Tage)

**Einschränkungen:** keine

**Ver-/Entsorgungsmöglichkeiten:** Strom- und Wasserversorgung, Entsorgungsstation

**Anfahrtsbeschreibung:** von der B 27 in Richtung Waldstadt, direkt am Großen Elzpark

**Betreiber:** Stadt Mosbach Tourist Information  
Marktplatz 4, 74821 Mosbach, **Fon:** 06261/91880  
**Fax:** 06261/918815, **Internet:** www.mosbach.de

Mosbach



Gemeinde Nehren  
Hauptstraße 32  
Fon: 07473/3785-0  
Fax: 07473/3785-23

72147 **Nehren**

info@nehren.de  
www.nehren.de

## Vom Neckar zum Schwarzwald und Bodensee

**Wohnmobilstellplätze Nähe Steinlach** zum Ortszentrum: 0,5 km

**Lage:** 8 Stellplätze mit Stromanschluss (Breite ca. 5 m).

Ruhige, idyllische Lage im Grünen, Nähe Steinlach,

Koordinaten: N 48.437954 / O 9.05485

**Gebühren:** 1,00 Euro/kWh (Strom)


**Einschränkungen:** keine

**Ver-/Entsorgungsmöglichkeiten:** V/E-Station in Planung

**Anfahrtsbeschreibung:** über die B 27, Ausfahrt Nehren, Richtung Sportanlagen, beim Tennisheim

**Betreiber:** Kontaktperson: Birgit Mayer, Sekretariat des Bürgermeisters

**Fon:** 07473/3785-21, **E-Mail:** bmayer@nehren.de



Nehren



Pfullendorf

Tourist-Information  
Kirchplatz 1  
Fon: 07552/251131  
Fax: 07552/931130

88630 **Pfullendorf**

tourist-information@stadt-pfullendorf.de  
www.pfullendorf.de  
www.noerdlicher-bodensee.de

## Vom Neckar zum Schwarzwald und Bodensee

**Wohnmobilstellplatz Seepark Linzgau** zum Ortszentrum: 1 km

**Lage:** 25 Stellplätze in ruhiger Lage am Rande (Eingang Ost) der idyllischen Parkanlage „Seepark Linzgau“ mit Spazierwegen, Spielplätzen, Badesee, Wasserskianlage, Abenteuer golfanlage, Tierpark und Restaurant

**Gebühren:** 4,00 Euro pro Tag

**Einschränkungen:** Fahrzeuggröße: Maximalgewicht 3,5 t

**Ver-/Entsorgungsmöglichkeiten:** Entsorgung: über Kläranlage, Gebühren: 1,00 Euro/Fahrzeug, Versorgung: Einkaufsmöglichkeiten (Supermarkt 300 m), Toiletten und Restaurant im Seepark Linzgau 300 m, Stromanschlüsse stehen direkt auf dem Platz zur Verfügung

**Anfahrtsbeschreibung:** über L 194 (Überlingen > Pfullendorf) oder über L 201 (Ravensburg > Pfullendorf); in Pfullendorf Beschilderung Richtung Seepark > Parkplatz Ost folgen. Stellplätze außerhalb des Geländes hinter dem Parkplatz Ost am Litzelbacher Weg

**Betreiber:** Eigenbetrieb Seepark Linzgau, Am Litzelbacher Weg 88630 Pfullendorf, Fon: 07552/251131

Stadt Riedlingen  
Marktplatz 1  
Fon: 07371/183-0  
Fax: 07371/183-55

88499 **Riedlingen**

info@riedlingen.de  
www.riedlingen.de

## Vom Neckar zum Schwarzwald und Bodensee

**Wohnmobilstellplätze**  
bei der Stadthalle

zum Ortszentrum: ca. 0,3 km

**Lage:** drei Stellplätze in zentraler Lage an der Hindenburgstraße, nur wenige Gehminuten zur historischen Fachwerkalstadt oder zum Naherholungsgebiet Mißmahl'sche Anlagen

**Gebühren:** Wasser/Strom nach Verbrauch, Platz gebührenfrei

**Einschränkungen:** keine

**Ver-/Entsorgungsmöglichkeiten:** Frischwasser, Abwasser, Stromanschluss

**Anfahrtsbeschreibung:** über die B 311 (Friedrichshafen-Ulm) in Richtung Innenstadt, über die B 312 (Reutlingen-Biberach) der Beschilderung Richtung Friedrichshafen folgen, anschließend Richtung Innenstadt

**Betreiber:** Stadt Riedlingen



Sasbachwalden



Riedlingen

Tourist-Info  
Talstraße 51  
Fon: 07841/1035  
Fax: 07841/23-682

77887 **Sasbachwalden**

info@sasbachwalden.de  
www.sasbachwalden.de

## Vom Neckar zum Schwarzwald und Bodensee

**Wohnmobilstellplatz in der Talstraße**

zum Ortszentrum: 0,2 km

**Lage:** 25 Stellplätze in der Talstraße 2, wunderbar gelegen, nahe dem Ortskern mit Gastronomie und Einkaufsmöglichkeiten und trotzdem idyllisch ruhig (Zufahrt über die Alde Gott Winzergenossenschaft)

**Gebühren:** Wohnmobil 7,00 Euro für 1 Nacht (inkl. KONUS-Karte), vergünstigte Staffelpreise für Mehrnächter. Die Gebühren sind am Parkscheinautomat zu entrichten.

**Einschränkungen:** keine

**Ver-/Entsorgungsmöglichkeiten:** Wasser: 1,00 Euro (pro 3 Min.=100 Ltr.)  
Strom: 1,00 Euro (12 Std.) oder 2,00 Euro (24 Std.) bis max. 1500 Watt

**Anfahrtsbeschreibung:** über die A 5 Karlsruhe-Basel, Ausfahrt 53, Zubringer bis Achern, dann auf der L 86 nach Sasbachwalden. Oder über die B 500 Baden-Bad.-Freudenstadt, dann auf die L 86 nach Sasbachwalden. Der Wohnmobilstellplatz ist ausgeschildert.

**Betreiber:** Gemeinde Sasbachwalden

Tourist Information  
Marktplatz 6  
Fon: 07836/5850  
Fax: 07836/5859

77761 **Schiltach**

touristinfo@schiltach.de  
www.schiltach.de

## Vom Neckar zum Schwarzwald und Bodensee

**Wohnmobilparkplatz Lehwiese** zum Ortszentrum: 0,2 km

**Lage:** Dauerparkplatz in zentraler Lage  
direkt an der Kinzig am Rande der historischen Altstadt gelegen

**Gebühren:** kostenlos

**Einschränkungen:** es gilt die StVO

**Ver-/Entsorgungsmöglichkeiten:** gegen Gebühr in Schramberg  
(10 km entfernt) beim Wohnmobilstellplatz

**Anfahrtsbeschreibung:** Beschilderung

**Betreiber:** Stadt Schiltach

Gegen Gebühr kann auch auf dem privaten Campingplatz bei Familie Brede, Bahnhofstraße 6, Fon: 07836/7289 übernachtet werden. Zum Ortszentrum ebenfalls 200 m, für Campinggäste gibt es eine Entsorgungsmöglichkeit, Restaurant am Platz

StadtInfo Schorndorf  
Marktplatz 1  
Fon: 07181/6026000  
Fax: 07181/60276000

73614 **Schorndorf**

stadtinfo@schorndorf.de  
www.schorndorf.de

## Vom Neckar zum Schwarzwald und Bodensee

**Wohnmobilstellplätze Gmünder Straße** zum Ortszentrum: 0,5 km

**Lage:** 7 Stellplätze an der Gmünder Straße 84/1, ca. 15 Gehminuten zur historischen Altstadt mit ihren gut erhaltenen und gepflegten Fachwerkhäusern sowie dem Gottlieb-Daimler-Geburtshaus

**Gebühren:** 5,00 Euro pro Wohnmobil, 4,00 Euro pro Erwachsener, Kinder frei, 1,00 Euro pro Hund

**Ver-/Entsorgungsmöglichkeiten:** möglich; Stromanschluss, Frischwasser, Sanitäreinrichtungen, Waschmaschine/Wäschetrockner gegen Gebühr

**Anfahrtsbeschreibung:** A 8 von München, Ausfahrt Bad Boll Richtung Göppingen; von Göppingen auf der Landstraße über Adelberg nach Schorndorf; A 7, Ausfahrt Aalen/Westhausen, Richtung Aalen, B 29 Richtung Schorndorf, Ausfahrt Haubersbronn, Welzheim, Schorndorf

**Betreiber:** Werner Bartsch, Gmünder Straße 84/1, 73614 Schorndorf

**Fon:** 07181/254667, **Fax:** 07181/254554

**E-Mail:** bartsch.werner@t-online.de

Schorndorf





Touristik-Info Trochtelfingen  
Rathausplatz 9  
Fon: 07124/48-0  
Fax: 07124/48-48

72818 **Trochtelfingen**

info@trochtelfingen.de  
www.trochtelfingen.de

## Vom Neckar zum Schwarzwald und Bodensee

**Wohnmobilstellplätze bei der Eberhard-von-Werdenberg-Halle**

zum Ortszentrum: 0,5 km

**Lage:** 20 Wohnmobilstellplätze neben einem Wiesengrundstück. In der Nähe befindet sich der historische Stadtkern mit guten Einkaufsmöglichkeiten, Gaststätten und abwechslungsreichen Rad- und Wandermöglichkeiten.

**Gebühren:** 3,00 Euro pro Nacht, Strom inkl., Wasser nach Verbrauch  
**Einschränkungen:** keine

**Ver-/Entsorgungsmöglichkeiten:** Frischwasser, Holiday Clean Anlage, Stromanschluss

**Anfahrtsbeschreibung:** über die B 313 (Gammertingen und Engstingen) über die B 312 (Engstingen und Pfronstetten) in Richtung Innenstadt, dann in Richtung Eberhard-von-Werdenberg-Halle.

**Betreiber:** Stadt Trochtelfingen, Rathausplatz 9, 72818 Trochtelfingen  
**Fon:** 07124/48-0, **Fax:** 07142/48-48  
**E-Mail:** info@trochtelfingen.de, **Internet:** www.trochtelfingen.de



Trochtelfingen



Waiblingen

Touristinformation Waiblingen  
Scheuerngasse 4  
Fon: 07151/5001-8321  
Fax: 07151/5001-8324

71332 **Waiblingen**

touristinfo@waiblingen.de  
www.waiblingen.de

## Vom Neckar zum Schwarzwald und Bodensee

**Hallenbad-Parkplatz**

zum Ortszentrum: 0,5 km

**Lage:** 10 Stellplätze an der Talaue 10 (neben dem Hallenbad); Stromverteilerschrank mit 6 Steckdosen (Eurostecker) am Beleuchtungsmast, Richtung Flutbrücke auf dem Schotterplatz; behindertengerechte Sanitäreinrichtungen

**Gebühren:** Tagesparkgebühr 5,00 Euro zzgl. 3,00 Euro Abstellgebühr je Wohnmobil

**Einschränkungen:** max. Aufenthaltsdauer 72 Stunden (drei Nächte)

**Ver-/Entsorgungsmöglichkeiten:** möglich; Frischwasser: 1,00 Euro (50 bis 80 Liter), Strom: 1,00 Euro für acht Stunden

**Betreiber:** Parkierungsgesellschaft Waiblingen GmbH  
Kurze Straße 33, 71332 Waiblingen, **Fon:** 07151/5001-8325  
**E-Mail:** parkierungsgesellschaft@waiblingen.de  
**Internet:** www.waiblingen.de

Wählen Sie aus unserem umfangreichen Angebot aus, das wir für Sie zusammengestellt haben:

- Gesamtübersicht (deutsch und englisch)
- Hotels und Restaurants (deutsch und englisch)
- Straßenkarten der sechs Regionalstrecken
- Straßenkarte „Oberlausitzer Umgebendehausstraße“ (ab Juni 2016 erhältlich)
- Radkarte „Vom Neckar zum Schwarzwald und Bodensee“
- Radkarte Etappenbegleiter „Vom Neckar zum Schwarzwald und Bodensee“


Gerne können Sie diese Publikationen bei uns anfordern. Bitte wenden Sie sich hierzu an die Geschäftsstelle in Fulda, rufen Sie uns an oder senden Sie uns eine E-Mail.

Ausführliche Informationen zu den Regionalstrecken und Städten, zu Stadtführungen, Festen und Sonderveranstaltungen finden Sie auf unserer Internetseite: [www.deutsche-fachwerkstrasse.de](http://www.deutsche-fachwerkstrasse.de)

Viel Spaß bei der Lektüre und Ihrer Urlaubsplanung.  
Ihre Geschäftsstelle der Deutschen Fachwerkstraße



# Unser Prospektmaterial





Deutsche  
**Fachwerk**  
Straße

in der  
Arbeitsgemeinschaft  
Deutsche  
Fachwerkstädte e. V.

## Impressum

Herausgeber:  
Deutsche Fachwerkstraße  
in der Arbeitsgemeinschaft  
Deutsche Fachwerkstädte e. V.

Geschäftsstelle:  
Propstei Johannesberg  
D-36041 Fulda  
Tel.: +49 (0) 661 43680  
Fax: +49 (0) 661 94250366

info@deutsche-fachwerkstrasse.de  
www.deutsche-fachwerkstrasse.de



[www.facebook.com/Deutsche.Fachwerkstrasse](http://www.facebook.com/Deutsche.Fachwerkstrasse)

Titelbild: Eppingen

### Bemerkungen:

- Die Deutsche Fachwerkstraße übernimmt keine Verantwortung für die Richtigkeit des Inhalts.
- Für weitere Auskünfte wenden Sie sich bitte direkt an die angegebene Anschrift des jeweiligen Ortes.

Die Nutzung dieser Broschüre zu entgeltlicher, gewerblicher Adressenveräußerung an Dritte ist nicht gestattet. Nachdruck, auch auszugsweise, und die Nutzung von Ausschnitten zu gewerblichen Zwecken sind untersagt und werden wegen des Verstoßes gegen das Wettbewerbsgesetz bzw. wegen Verletzung des Urheberrechts geahndet.

Alle Rechte bei der Deutschen Fachwerkstraße und den dazugehörigen Mitgliedsstädten.

Gestaltung: [www.boeker-mundry.de](http://www.boeker-mundry.de)

Stand: Dezember 2015

